


IMPREZA NA ORIENTACJĘ ROWER & ROLL



Klub InO Stowarzysze

PROTOKÓŁ

Warszawa – Pole Mokotowskie, 19 czerwca 2012 r.

Impreza na Orientację ROWER & ROLL

PROTOKÓŁ

TERMIN I MIEJSCE

19 czerwca 2012 r., Warszawa - Mokotów

ORGANIZATOR

Klub Imprez na Orientację **STOWARZYSZE** przy Oddziale Międzyuczelnianym PTTK w Warszawie
(stowarzysze.om.pttk.pl)

BAZA

Warszawa – Pole Mokotowskie

ZESPÓŁ ORGANIZACYJNY

Barbara Szmyt (PInO nr leg. 660) - Kierownik Imprezy, budowniczy tras TRz, TRollp i TRC (rolki)
Dariusz Walczyna (PInO nr leg. 420) – Sędzia Główny, budowniczy tras TRp, TRollz i TRC (rower)
Pomoc logistyczna: Anna Natusiewicz, Magdalena Senderowska, Adam Krochmal & Jerzy Kalinowski

POGODA

Słonecznie, bezchmurne niebo, temperatura ok. 25°C

TEREN

Miejsko-parkowy o zmiennej przebieżności, Pole Mokotowskie i okolice.

KATEGORIE I ETAPY

Kategoria TRZ (rower dla zaawansowanych)

Etap: "Mokotowska dętka": 16 PK, limity czasu: 90 + 30 min., długość, 13,2 km, Zad. 32°, 1 pkt. OInO

Kategoria TRP (rower dla początkujących)

Etap: "Przekładnia pstrokoła": 11 PK, limity czasu: 75 + 15 min., długość 8,2 km, Zad. 213°, 1 pkt. OInO

Kategoria TRollz (rolki dla zaawansowanych)

Etap: "Wkręć się, wkręć w kółeczko": 14 PK, limity czasu: 75 + 25 min., długość 6,3 km, Zad. 350 m, 1 pkt. OInO

Kategoria TRollp (rolki dla początkujących)

Etap: "Kółko megalityczne": 11 PK, limity czasu: 70 + 20 min., długość 4,7 km, Zad. Pomnik Szczęśliwego Psa, Głaz „80 lat leśnictwa”, „Solidarności”, Kamień Piłsudskiego, 1 pkt. OInO

Kategoria TRC (Rollercoaster)

Etap: "Zakręcona zakręcony" (rower): 12 PK, długość 9,0 km, Zad. 189°,

Etap: "Dwupłat Fermana, czyli lądowanie na osiem kótek" (rolki): 9 PK, długość 3,8 km,

Łączne limity czasu: 120+30 min, 2 pkt. na OlnO

UCZESTNICZY

Kat. TRZ:	8 zespołów	- 11 uczestników
Kat. TRP:	4 zespoły	- 7 uczestników
Kat. TRollZ:	4 zespołów	- 6 uczestników
Kat. TRollP:	1 zespół	- 1 uczestnik
Kat. TRC:	4 zespoły	- 5 uczestników
RAZEM:	21 zespołów	- 30 uczestników
		+ 2 organizatorów

GRATULUJEMY ZWYCIĘSTWA

Tomkowi Dombiemu - w kategorii TRZ,

Jakubowi Gańko, Andrzejowi Haberowi, Szymonowi Markowskiemu i Janowi Massé - w kategorii TRP,

Zuzannie Szymańskiej, Urszuli Trykozko i Marcinowi Krasuskiemu - w kategorii TrollZ,

Karolinie Pacek – w kategorii TRollP,

Katarzynie Baranowskiej i Kornelowi Jakubczykowi - w kategorii TRC.

PROTESTY I UWAGI

Na trasie pojawił się miłośnik Klubu zbieraczy Lampionów. We wtorkowy wieczór grasował po wschodniej stronie Pola Mokotowskiego i zawłaszczył 3 lampiony (w tym z jednego pozostawił kredkę).

REFERAT WERYFIKACYJNY

Referat weryfikacyjny nr 104 zweryfikował jedną Odznakę Imprez na Orientację w stopniu popularnym.

WYNIKI

Kategoria Trollp

Msc	Skład zespołu	Nazwa zespołu	BPK -90	BPK -60	PS -25	PS -15	O/Zm -10	PM -30	Z -10	Czas	Suma
1.	Karolina Pacek	Warszawa					1x		0	0	10

Kategoria TrollZ

Msc	Skład zespołu	Nazwa zespołu	BPK -90	BPK -60	PS -25	PS -15	O/Zm -10	PM -30	Z -10	Czas	Suma
1.	Urszula Trykozko Zuzanna Szymańska								3	0	3
	Marcin Krasuski								3	0	3
PK.	Tomasz Gronau								1	20	21
3.	Katarzyna Woźniak Michał Woźniak	MIŚKI	I		Y			1x	3	35	183

Kategoria TRp

Msc	Skład zespołu	Nazwa zespołu	BPK -90	BPK -60	PS -25	PS -15	O/Zm -10	PM -30	Z -10	Czas	Suma
1.	Jakub Gańko Andrzej Haber Szymon Markowski Jan Masse	BURZAN							0	0	0
2.	Konrad Janowski	GSMnO Wyjątkowi							9	0	9
3.	Janusz Olbrycht	Salomon Trail Runing Warszawa							10	0	10
4.	Kazimierz Makiela				4				5	0	30

Kategoria TRz

Msc	Skład zespołu	Nazwa zespołu	BPK -90	BPK -60	PS -25	PS -15	O/Zm -10	PM -30	Z -10	Czas	Suma
1.	Tomek Dombi	KInO STOWARZYSZE			8				10	3	38
2.	Agata Malczewska Pawe Rozwadowski	Jelonek			4, 11				6	19	75
3.	Marcin Drobik				4, 11		1x		6	19	85
4.	Tomasz Lisicki	AP Warszawa			11, 12		1x		10	25	95
5.	Michał Lenart Michał Jurek	Precyzyjna Panda	2, 99		7, 11, 12				10	60	325

6.	Magdalena Senderowska Adam Krochmal	KInO STOWARZYSZE i Towarzysz			11				10	360	395
7.	Paweł Kurach		11, 98		4, 7, 9, 12				10+0	6	426
8.	Magdalena Sikorska		1, 7						6	140	520

Kategoria TRC

Msc	Skład zespołu	Nazwa zespołu	BPK -90	BPK -60	PS -25	PS -15	O/Zm -10	PM -30	Z -10	Czas	Suma
1.	Katarzyna Baranowska Kornel Jakubczyk	Ciemny apud							10	11	21
2.	Ewa Misiaczek	AirBike			10				4	12	41
3.	Marek Piela	KInO STOWARZYSZE			10, C				5	0	55
4.	Anna Natusiewicz	KInO STOWARZYSZE	1, 10		4			2x	0	19	259

PRAWIDŁOWE KODY

TRollp

	A	B	C	D	E	F	G	R	S	T	U
PK	F6	G6	TJ	VB	TO	EE	E8	E9	G5	VB	32
PS	XM	ŁG			TL	32		F2	F9		EE
						ŁH		E7	74		ŁH
						TM		G4			TM
								G2			

TRollz

	A	B	C	D	E	F	G	H	I	T	V	W	Y	Z
PK	TM	G7	TJ	E7	TO	B7	TP	TS	TC	TA	E9	VB	TT	ŁH
PS	XM	ŁG		G4	TL			TH	TI	VI	F2		F4	
	F6	G6		E9							E7			
				F2							G4			
			G2								G2			

TRP

	1	2	3	4	5	6	7	8	9	10	11
PK	F6	EW	TJ	E9	VB	TO	B7	VI	TH	TI	VZ
PS	XM	ŁB		F2		TL		TA	TA		VE
				E7							
				G4							
			G2								

TRZ

	1	2	3	4	5	6	7	8	9	10	11	12	13	97	98	99
PK	VB	61	VZ	VX	VT	B7	F3	G6	TF	TI	BPK	E5	TS	49	G5	VS
PS		ŁA	VE	TB	TE		E6	ŁG	VV	TC	G1	F1	TH	C4	F9	VI
					CA						E2				74	TA

TRC

	1	2	3	4	5	6	7	8	9	10	11	12	A	B	C	D	E	F	P	Q	R
PK	XM	EW	TT	VB	TO	B7	VO	TS	TC	VZ	TE	TA	G3	F9	G2	E4	BPK	G1	14	BPK	32
PS	F6	ŁB	F4					TH	TI	VE	VT	VI		G5	E9			E2		F5	EE
	TM										CA			74	G4					E3	TN
															E7					E7	ŁH
															F2						
															ŁC						

Rower & Roll

Kategoria: TRp

Długość trasy:
8,2 km

Limit czasu:
75'+15'

Liczba PK: 11

Skala:
nieustalona

Kolejność:
dowolna

<http://stowarzysze.om.ptkk.pl/>

Klub Ino
Stowarzysze

Budowniczy Plno 420:
"WARSZAWA"

Zadanie:
Podaj azymut w relacji: 8 -> 9.

Warszawa - Pole Mokotowskie, 19 czerwca 2012 r.

„Przekładnia

„Pstrokolda”



Trasa składa się z części przedstawionej na mapie topograficznej - źródło: <http://maps.geoportal.gov.pl> oraz wycinków z innych rodzajów map. Wycinki są w planie mapy lecz są obrócone. Należy potwierdzić 11 PK - w kolejności dowolnej. Wycinki styczne nie są powiązane obrotami (tzn. obrót jednego nie powoduje identycznego obrotu drugiego).



Mokotowska dętka



19 czerwca 2012, Polę Mokotowskie

Mapę główną pocięto na 7 kawałków. Każdy fragment styka się (nie nachodzi) z przynajmniej jednym innym kawałkiem.

Fragmenty zostały obrócone, a trzy z nich zlustrowane.

Fragment ze startem i metą nie został przekształcony.

Dodatkowo do głównej mapy należy dopasować trzy wycinki (PK 97, 98 i 99).

Długość trasy: 13,2 km

Limit czasu: 90+30 min

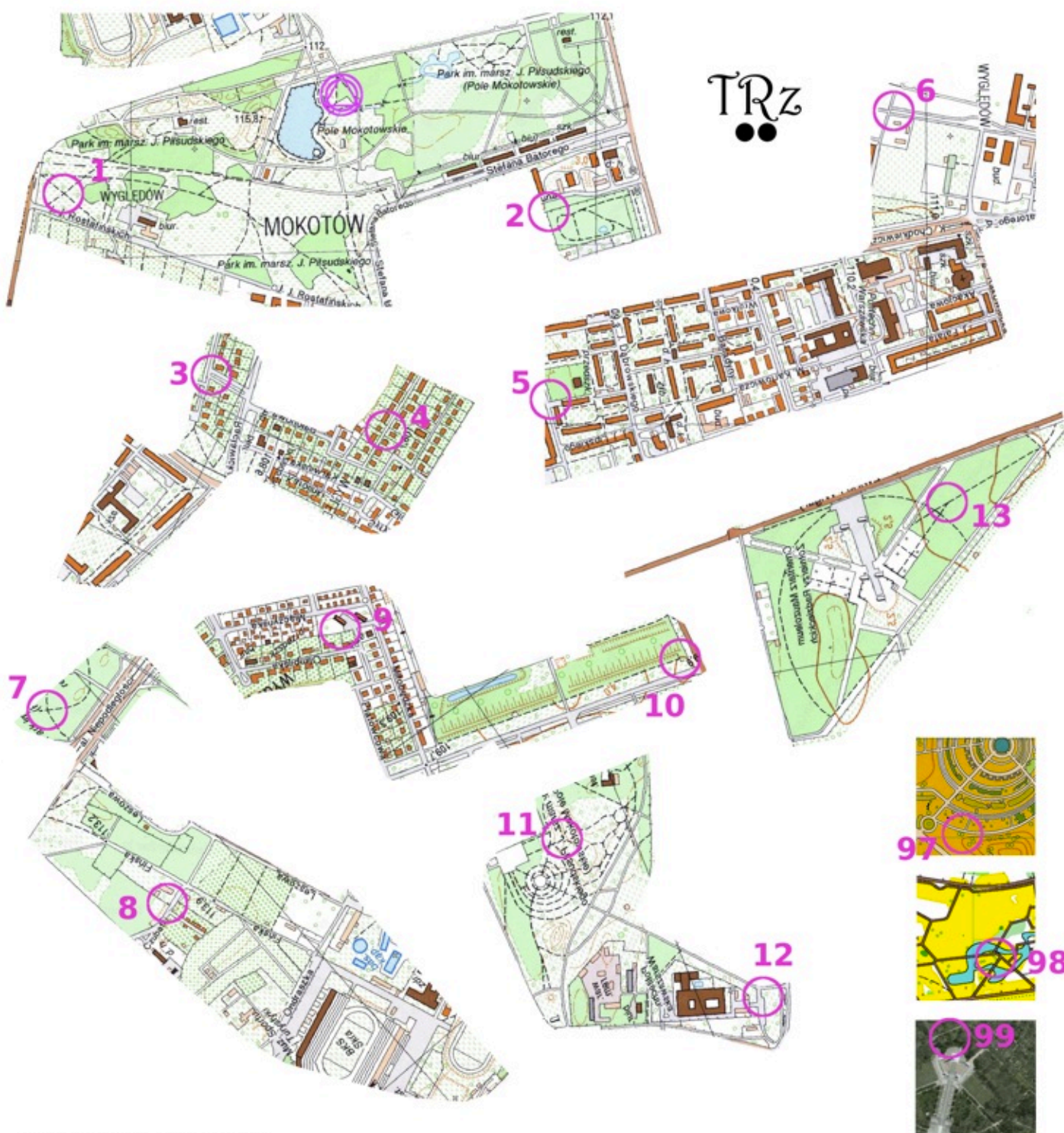
Do potwierdzenia: 16 PK

Kolejność dowolna.

Skala: nieznana.

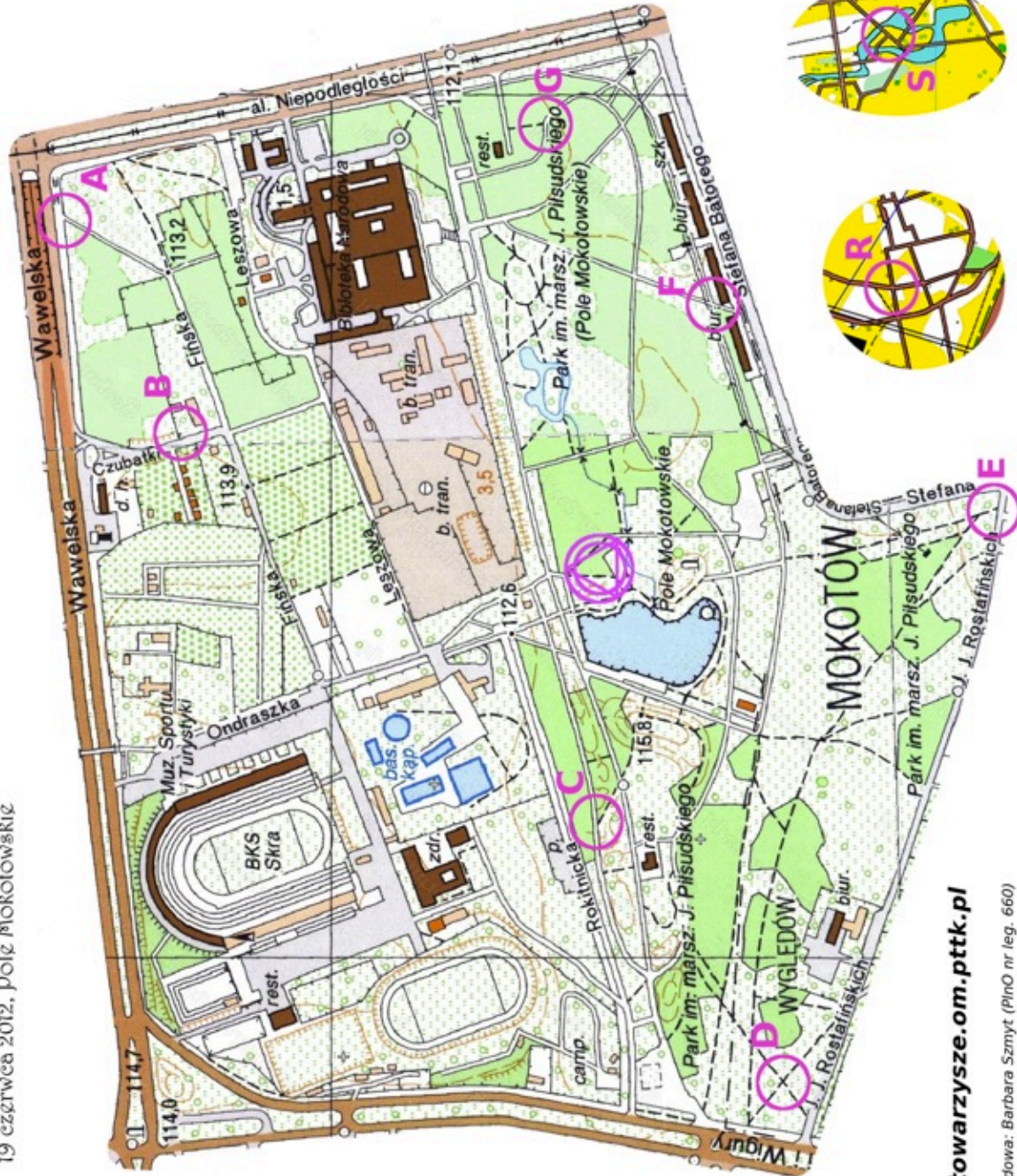
Zadanie: Podaj azymut z PK 2 na PK 97.

Źródło mapy głównej: geoportal.gov.pl





19 czerwca 2012, Pole Mokotowskie



W pełną mapę topograficzną należy wpasować cztery wycinki z mapy do biegu na orientację. Wycinki mają zmienioną skalę i są obrócone.

Aktualność mapy głównej: lata '90 XX w,
Aktualność map biegowych: 1995 i 2002 r.

Zadanie:

Jakie pomniki/głazy/obeliski zlokalizowane są na terenie zawodów? (wymień 3)

Długość trasy: 4,7 km

Limity czasu: 70+20 min

Do potwierdzenia: 11 PK

Kolejność potwierdzeń dowolna.

Skala: nieznaną, zmienna

Źródło mapy: geoportal.gov.pl & PZBnO-02-74-1029/MAZ



stowarzysze.om.pttk.pl

Budowa: Barbara Szymt (PiNo nr leg. 660)
Telefon awaryjny: 501 160 903

Rower & Roll

Kategoria:

Trollz

Długość trasy:

6,3 km

Limit czasu:

75'+25'

Liczba PK: **14**

Skala:

nieustalona

Kolejność:

dowolna

„Wkręć się, wkręć

W kółeczko”



Budowniczy PINO 420:
MARIUSZ ADR

**Klub InO
STOWARZYSZE**

[Http://stowarzysze.om.pttk.pl/](http://stowarzysze.om.pttk.pl/)

Rower &
Roll

Trasa składa się z części przedstawionych na miksie różnych map oraz wycinków również rodzajów map - źródło: <http://maps.geoportal.gov.pl> Wycinki na mapie są w planie lecz poobracane. Duży wycinek Pola ze Startem i 3PK został zlustrowany i obrócony. Należy potwierdzić 14 PK - w kolejności dowolnej. Wycinki styczne nie są powiązane obrotami (tzn. obrót jednego nie powoduje odpowiedniego obrotu drugiego). 3 wycinki powiększono.

Miniruletką: kółka z zasadniczą treścią sąsiadujące ze sobą zostały zamienione miejscami i niektóre zlustrowane.

Zadanie:

Podaj odległość relacji: PKZ -> PKD.

Warszawa - Pole Mokotowskie, 19 czerwca 2012 r.



Rower & Roll

Kategoria: TRC

- rower

Długość trasy:
9,0 km

Limit czasu:
120'+30'

(limit łącznie z rolkami)

Liczba PK: 12

Skala:
nieustalona

Kolejność:
dowolna

<http://stowarzysze.om.ptk.pl/>

Klub Ino
STOWARZYSZE

WARSZAWA
Budowniczy Płno 420:
"WARSZAWA"



„Zakrecona

zakrecony”



Trasa składa się z części przedstawionej na mapie wektorowej oraz wycinków z innych rodzajów map - źródło:

<http://maps.geoportal.gov.pl>

Wycinki (poza 3) są w planie mapy lecz są poobraccane.

Należy potwierdzić 12 PK - w kolejności dowolnej. Wycinki styczne nie są powiązane obrotami (tzn. obrót jednego nie powoduje odpowiedniego obrotu drugiego).



Zadanie:
Podaj azymut w relacji: 4 -> 8.

Warszawa - Pole Mokotowskie, 19 czerwca 2012 r.



Dwupłat Fermana, czyli ładowanie na osiem kótek

Pole Mokotowskie jest podzielone na dwie części Aleją Niepodległości, a łączy je kładka naprzeciw Biblioteki Narodowej.

Mapa fragmentu Pola znajdującego się w granicach administracyjnych Ochoty nie została przekształcona, jednak część śródmiejska została zlustrowana.

Dodatkowo należy odnieść trzy PK zaznaczone na wycinkach pochodzących z różnych map. Wycinki mają różną skalę i są poobróbacane (brak luster).

UWAGA:

Aktualność map głównych: 1982 i 1995 r.

Aktualność wycinków: lata '90 XX w. i 2011 r.



19 czerwca 2012, Polig. Mokotowski

Długość trasy: 3,8 km
Do potwierdzenia: 9 PK
Kolejność potwierdzeń dowolna.
Limit czasu: 120+30 min (razem z etapem rowerowym)
Skala: nieznaną, zmienna



stowarzysze.om.pttk.pl

Budowa: Barbara Szmyt (PiNo nr leg. 660)
Telefon awaryjny: 501 160 903

