



Independence Day

PROTOKÓŁ



TERMIN I MIEJSCE:

11 listopada 2015 r., Zielona (Warszawa – Wesola)

ORGANIZATOR:

Klub Imprez na Orientację STOWARZYSZE Koło nr 44 przy Oddziale Międzyuczelnianym PTTK w Warszawie stowarzysze.om.pttk.pl

ZESPÓŁ ORGANIZACYJNY:

Kierownik imprezy i budowniczy trasy: Dariusz Mazurek (OInO 60/2015/1).
Sekretariat: Anna Kadłubowska.

PARAMETRY TRASY:

Trasa (TO) – długość trasy: 4300 m, limit czasu: 130 min. + 35', 18 PK, 1 pkt. na OInO.

TEREN: leśno-wydmowy, o dobrej przebieżności.

LICZBA UCZESTNIKÓW: 13 zespołów, 25 uczestników + 2 organizatorów.

GRATULUJEMY ZWYCIĘSTWA:

Andrzejowi Krochmalowi z HKT „Trep” PTTK.

INFORMACJE DODATKOWE: w trakcie zawodów nie zgłoszono żadnych protestów. Pewną niedogodność dla startujących stanowiły panujące w trakcie zawodów warunki pogodowe, przelotny deszcz i silny wiatr.

PODZIĘKOWANIA:

Jako organizator chciałbym serdecznie podziękować wszystkim Uczestnikom za stworzoną podczas imprezy wspaniałą atmosferę, współzawodnictwo w duchu fair play oraz niezmiernie pokłady dobrej energii przekazane organizatorowi. Tak trzymać.

Independence Day – Zielona (Warszawa-Wesoła) 11.11.2015 r.

LP	Nazwisko i imię	Nazwa zespołu	BPK (90)	PS (25)	ZM (10)	PM (30)	CZAS [t1+t10]	Suma
1.	Andrzej Krochmal	HKT „Trep” PTTK		D			22	47
				25			22	
2.	Jolanta Przychodzeń Andrzej Przychodzeń	HKT „Trep” PTTK		D			30	55
				25			30	
3.	Piotr Lisicki Alan Lisicki	Bam	B,K,N,P,R					450
			450					
4.	Agata Malczewska Mariusz Góraj	KInO „Skróty” Radom	N,R	D,H			35+34	605
			180	50			375	
5.	Konrad Janowski	GSMnO Wyjątkowi		D,R			35+70	785
				50			735	
6.	Jolanta Witusik-Kamińska Maciej Kaminski	Leśne Dziady	C,D,R,S,T				35+31	795
			450				345	
7.	Monika Sokołowska Przemek Gawroński	Zawsze ostatni	H,K,N,R,S,T,U	C,D	J		35+17	895
			630	50	10		205	
8.	Anna Morawska Łukasz Lech	Warszawa	B,D,F,H,J,K,L,M,N,P,R				16	1006
			990				16	
9.	Anna Kadłubowska Michał Olszewski	KInO „Stowarzysze”	B,D,F,H,J,K,L,M,N,P,R				26	1016
			990				26	
10.	Bianka Kowalczyk Jacek Kowalczyk Adrian Kowalczyk	Totalnie zagubieni	F,G,H,J,K,M,N,P,R	C,D,T			35+18	1100
			810	75			215	
11.	Agnieszka Czuchryta Dariusz Bielicki Marek Kulesza	Trole	C,D,E,F,G,H,J,K,S,T,U	R		G,H,J,K	35	1170
			990	25		120	35	
12.	Anna Nowaczewska Florian Bleichenbacher	Którędy do domu	D,F,G,H,J,K,L,M,N,P,R,S,T,U				13	1273
			1260				13	
13.	Mariusz Siwiec	KInO „Stowarzysze”	B,C,D,E,F,G,J,R,S,T,U	H,N		R,S	35+55	1685
			990	50		60	585	



Independence Day

Zielona 11.11.2015

Mapę tworzy 5 wycinków. Wycinki mają różne skale, zostały poobrótowane a dwa z nich dodatkowo zlustrowane. Każdy wycinek posiada część wspólną z co najmniej dwoma innymi wycinkami.



TO

Długość trasy: 4300 m

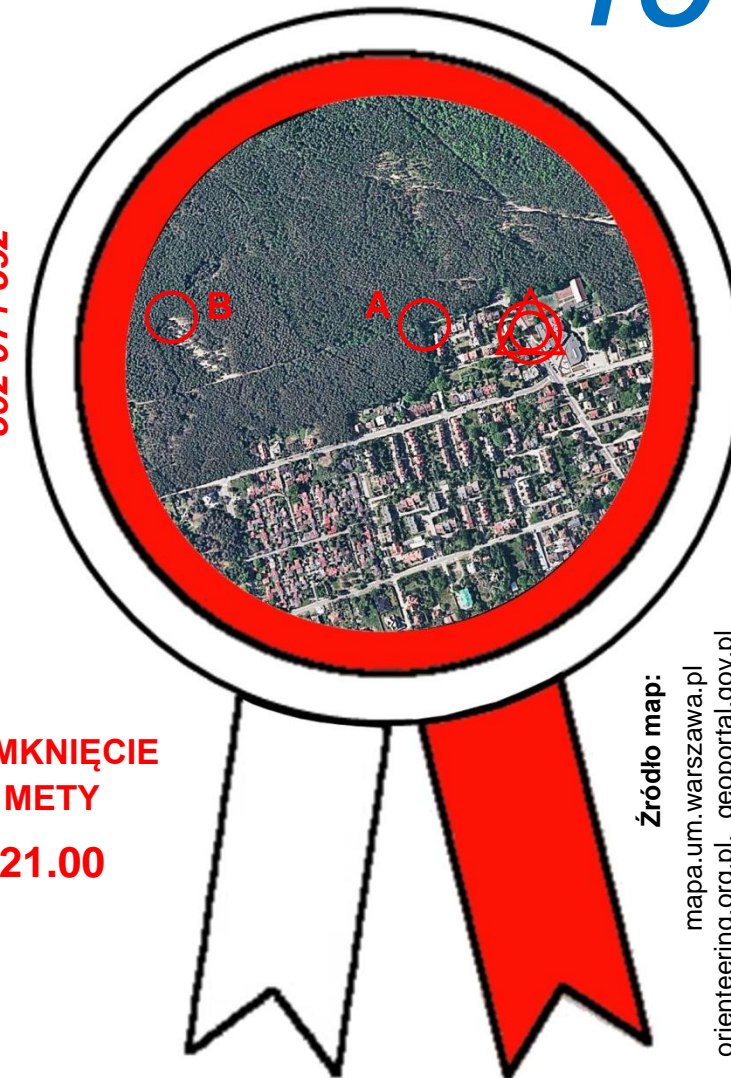
Limit czasu: 130 min. + 35'

Kolejność potwierżeń dowolna.

Skala wycinków: nieznana, różna

Do potwierzenia: 18 PK

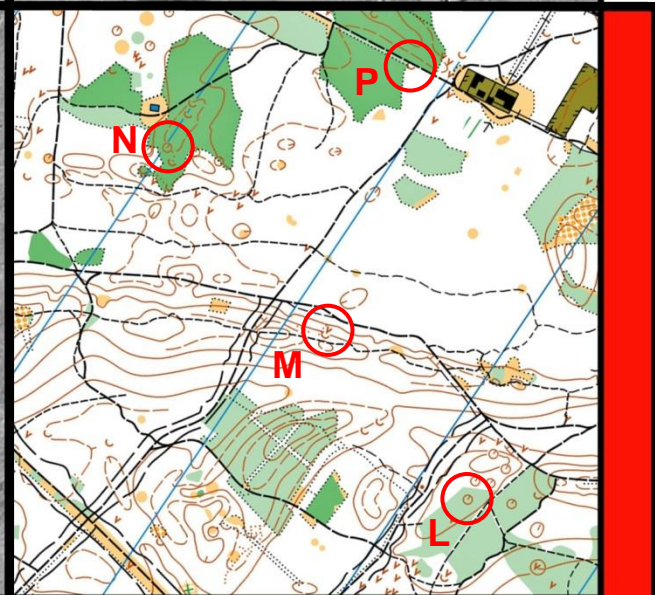


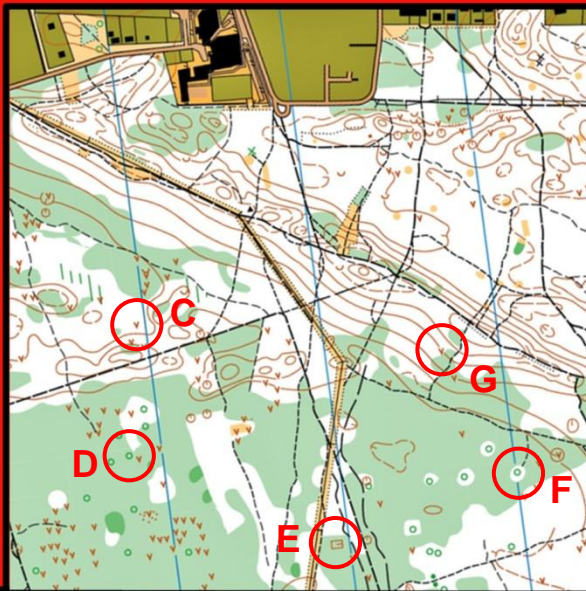
Telefon alarmowy
502 071 592



ZAMKNIĘCIE
METY
21.00

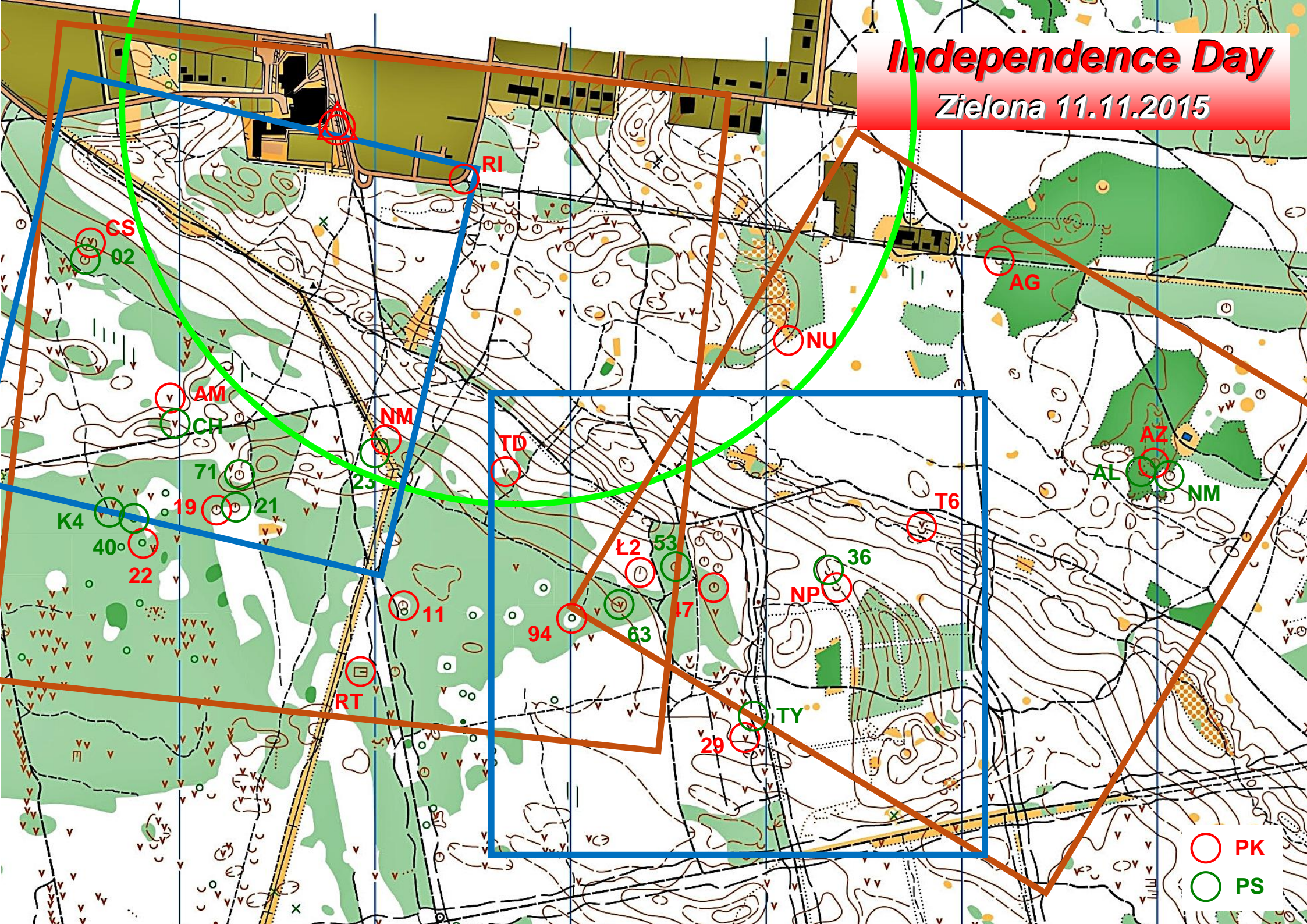
Źródło map:

mapa.um.warszawa.pl
orientering.org.pl, geoportal.gov.pl



Independence Day

Zielona 11.11.2015



- PK
- PS