

40 ORTINO PROTOKÓŁ



Organizator

Klub Imprez na Orientację STOWARZYSZE przy Oddziale Międzyuczelnianym PTTK
w Warszawie stowarzysze.om.pttk.pl

Termin

Wieczór **26 października 2016 r.** (środa)

Miejsce

Warszawa – Wola

Zespół organizacyjny

Kierownik Imprezy, sędzia główny, budowa tras TP i TU: **Barbara Szmyt** (PInO nr leg. 660)

Budowa trasy TZ: **Dariusz Walczyna** (PInO nr leg. 420)

Apropowizacja: **Beata Bargiel, Anna Kadłubowska & Tomasz Łaski**

Pogoda

Jesienna, duże zachmurzenie, brak opadów, temperatura ok. 6°C

Teren

Miejski i parkowy, o dobrej przebieżności

Kategorie i etapy

TP (trasa dla początkujących) – “**Nie rób jaj!**”, długość: 3,8 km, limit: 105 + 30 min, 14 PK,

Zad. 1. 122°, Zad.2. W, 2 pkt do OInO;

TU (trasa dla średniozaawansowanych) – “**O!rzeszki w czapeczkach**”, długość: 4,2 km,

limit: 125 + 35 min, 14 PK, Zad. 1. 242° Zad.2. W, 2 pkt do OInO;

TZ (trasa dla zaawansowanych) – “**Pacze, pacze... I co widze?**” długość: 4,2 km,

limit: 125 + 35 min, 18 PK, Zad. 1. 282°, Zad.2. 946 m, 2 pkt do OInO;

Mapy i wzorcówki znajdują się w załączniku.

Liczba uczestników

TP: 10 zespołów - 19 uczestników

TU: 8 zespołów - 13 uczestników

TZ: 11 zespołów - 18 uczestników
+ 2 organizatorów

RAZEM: 52 osoby (w tym 1 osoba młodzieży szkolnej)

W poszczególnych kategoriach zwyciężyli:

TP – Marek Drągowski, Paweł Drągowski, Włodzimierz Bargiel (OK! Sport), Alicja Tomankiewicz i Beata Bargiel (OK! Sport) oraz Igor Marynowski i Dagmara Mazur (Żelbetowe Jednorożce)

TU – Marek Lisiecki (NKZ)

TZ – Ewa Misiaczek i Zuzanna Szymańska (KB Galeria / KInO Stowarzysze)

Gratulujemy!

WYNIKI

Trasa TP

Msc.	Imię i Nazwisko	Nazwa Zespołu	BPK (90)	PS (25)	ZM (10)	Zad.	Czas [t1+t10]	Σ
1.	Marek Drągowski Paweł Drągowski Włodzimierz Bargiel	Ok! Sport				0;0	0	0
	Beata Bargiel Alicja Tomankiewicz	Ok! Sport				0;0	0	0
	Igor Marynowski Dagmara Mazur	Żelbetowe Jednorożce				0;0	0	0
4.	Konrad Janowski	GSMnO "Wyjątkowi"				1;0	0	1
5.	Agnieszka Maszewska	Królowa jest tylko jedna!				10;0	0	10
	Agnieszka Kuś Michał Kuś	Warszawa			x1 10	0;0	0	10
	Anna Olbrycht Janusz Olbrycht	OIBnO				10;0	0	10
	Paweł Korniluk +1	Warszawa				10;0	0	10
9.	Sławomir Otap	Warszawa			x1 10	5;0	0	15
10.	Piotr Fiedorcuk Karolina Górską Luter Król	Warszawa		D 25		10;10	0	45


Trasa TU

Msc.	Imię i Nazwisko	Nazwa Zespołu	BPK (90)	PS (25)	ZM (10)	PM (30)	Zad.	Czas [t1+t10]	Σ
1	Marek Lisiecki	NKZ					0;0	0	0
							0		
2	Piotr Pękalski Bartłomiej Kola	Galopujące Słonie					1;0	0	1
							1		
3	Zuzanna Malanowska Paweł Rozwadowski	Malanowska i Partner			x1		0;0	0	10
					10		0		
4	Dariusz Mazurek	Daro Zagubiony		C	x1		10;0	0	45
				25	10		10		
5	Monika Sokołowska Jarosław Dąbrowski Przemek Gawroński	Zawsze Ostatni		C			10;0	14	49
				25			10		
6	Zuzanna Chamielec	Warszawa		C		x1	10;0	0	65
				25		30	10		
7	Maciej Kamiński Mariusz Siwiec	Leśne Dziady		R;P;C	x1		10;0	0	95
				75	10		10		
8	Ania Kałużowska	KInO Stowarzysze	x1	S			10;10	0	135
			90	25			20		

Trasa TZ

Msc.	Imię i Nazwisko	Nazwa Zespołu	PS (25)	OP (10)	Zad.	Czas [t1+t10]	Suma	Gwiazdor
1	Ewa Misiaczek Zuzanna Szymańska	KB Galeria Warszawa Klub InO Stowarzysze			1+0	0	1	44
					1			
2	Agata Malczewska Mariusz Góraj Adam Krochmal	UNTS Warszawa KInO "Skróty" UNTS Warszawa			2+0	0	2	42
					2			
4	Tomasz Lisicki Piotr Lisicki	AP Warszawa			6+0	0	6	39
					6			
5	Mariusz Pietrzak Roman Pietrzak Marcin Krasuski	Piastów / Warszawa orienteeing.waw.pl			6+4	0	10	38
					10			
5	Bohdan Kuliński Agata Kulińska	Zdezorienteeingowani		F	0+0	0	10	38
				10	0			
8	Ania Natusiewicz Marek Piela	Klub InO Stowarzysze			10+4	0	14	35
					14			
9	Renata Łaska Tomasz Łaski	Stowarzyszone Wyrzeszczone Niepoślípki			10+7	0	17	34
					17			
10	Przemysław Witczak	Dreamtime Trails			0+10	26	36	33
					10			
11	Kazimierz Makieła	Warszawa	G,C		9+4	32	95	32
			50		13			

TP



Mapa składa się z dwóch części. Części częściowo na siebie zachodzą, są poobracane, a jedna jest zlustrowana.

Na mapie zaznaczono punkty kontrolne (PK) - należy je potwierdzić wpisując na karcie startowej oznaczenie PK oraz kod z lampionu (kredką z lampionu).

L = 3,8 km

T = 105 + 30 min


Do potwierdzenia: 13 PK

Kolejność dowolna.

Skala: nieznana

Źródło mapy:

geoportal.gov.pl



Zadania:

(odpowiedzi wpisz na odwrocie karty startowej)

- 1) Ile wynosi azymut z PK H na PK L?
- 2) W którą stronę świata patrzy postać z pomnika najbliższ startu? (wybierz między: N, S, E, W)

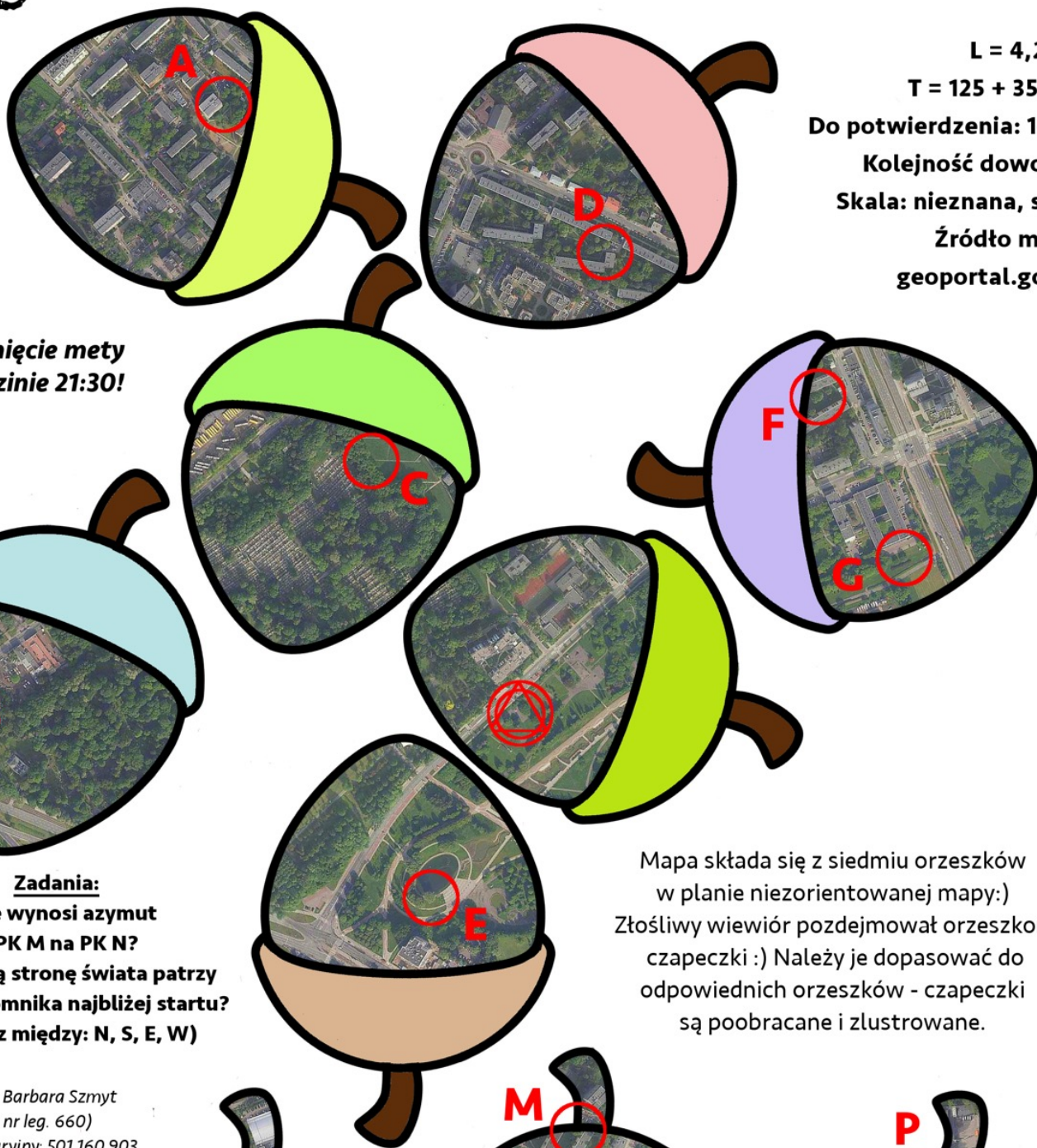


**Zamknięcie mety
o godzinie 21:30!**

O!rzeszki w czapeczkach



TU



L = 4,2 km

T = 125 + 35 min

Do potwierdzenia: 14 PK

Kolejność dowolna.

Skala: nieznana, stała

Źródło mapy:

geoportal.gov.pl


**Zamknięcie mety
o godzinie 21:30!**

Zadania:

- 1) Ile wynosi azymut z PK M na PK N?
- 2) W którą stronę świata patrzy postać z pomnika najbliższej startu? (wybierz między: N, S, E, W)

Mapa składa się z siedmiu orzeszków w planie nieorientowanej mapy:) Złośliwy wiewiór pozdejmował orzeszkom czapeczki :) Należy je dopasować do odpowiednich orzeszków - czapeczki są poobracane i zlustrowane.

Budowa: Barbara Szmyt
(PInO nr leg. 660)
Telefon awaryjny: 501 160 903



Z mapy wycięto 6 okularków. Z każdej oprawki wyjęto po jednym szkłe, które zlustrowano i włożono do innej oprawki. Z pozostałych szkieł 5 zamieniono miejscami.

Układ pierwotny okularków ujawniono na *oqlarkowym schemacie*.

Start znajduje się w *pomarańczowych* okularkach (na schemacie).

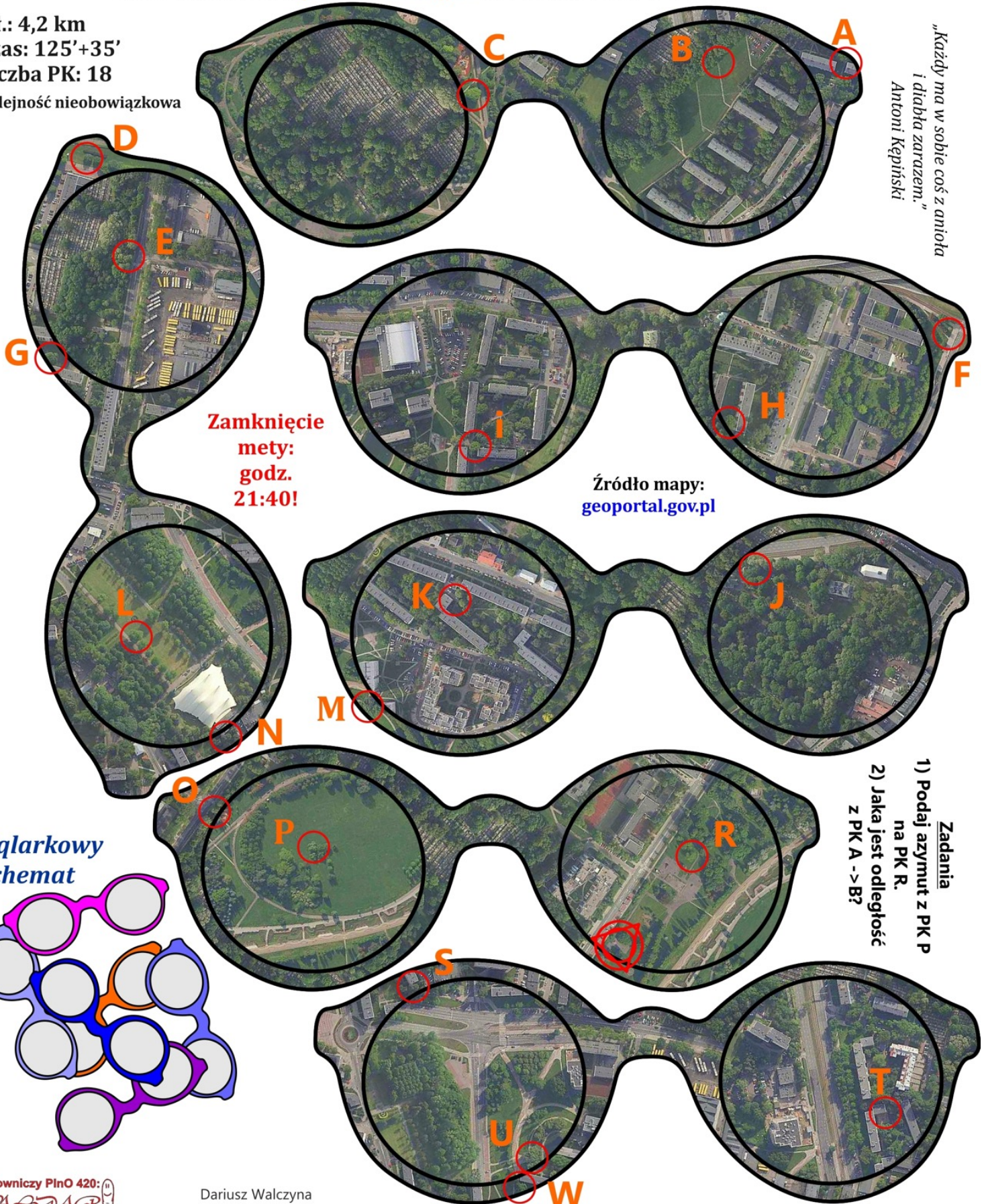
Dł.: 4,2 km

Czas: 125'+35'

Liczba PK: 18

Kolejność nieobowiązkowa

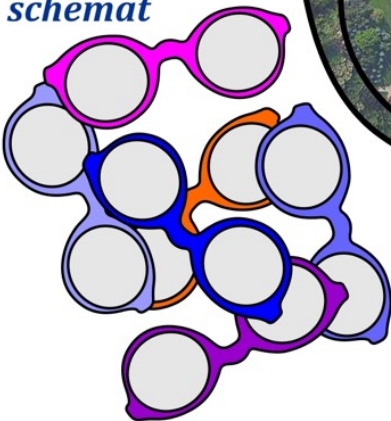
*„Każdy ma w sobie coś z anioła
i diabła zarazem.”
Antoni Kępiński*



**Zamknięcie
mety:
godz.
21:40!**

Źródło mapy:
geoportal.gov.pl

*Oqlarkowy
schemat*



- Zadania**
- 1) Podaj azymut z PK P na PK R.
 - 2) Jaka jest odległość z PK A -> B?



Dł.: 4,2 km
Czas: 125'+35'
Liczba PK: 18

Kolejność nieobowiązkowa

Pacze i pacze...
I co widzę?

- Zadania**
- 1) Azymut z PK P na PK R: 282°
 - 2) Odległość z PK A -> B: 946 m

Budowniczy PInO 420
Chcesz DAC

