

PROTOKÓŁ



Warszawa, Stare Miasto 04.02.2017 r.

TERMIN I MIEJSCE:

04 luty 2017 r. (sobota), Warszawa – Stare Miasto

ORGANIZATOR:

Klub Imprez na Orientację STOWARZYSZE.

ZESPÓŁ ORGANIZACYJNY:

Kierownik zawodów: Dariusz Mazurek PInO nr leg. 721.

Apropozycja: Ania Kadłubowska.

POGODA: zachmurzenie duże, silny wiatr, temperatura ok. -3°C.

TEREN: miejski, mocno zurbanizowany.

FORMA, ETAPY, TRASY:

Trasa TP „Staromiejski spacer”

– długość trasy: 2600 m, limit czasu: 90 min. + 25', 12 PK + 3 LOP, 1 pkt. na OInO.

Trasa TO „Rybka zwana Syrenką”

– długość trasy: 3100 m, limit czasu: 100 min. + 25', 16 PK, 1 pkt. na OInO.

LICZBA UCZESTNIKÓW:

W kategorii TP: 10 zespołów, 22 uczestników (w tym 8 młodzieży uczącej).

W kategorii TZ: 9 zespołów, 17 uczestników.

Razem: 39 uczestników, w tym 8 młodzieży uczącej + 1 organizator

GRATULUJEMY ZWYCIĘSTWA

W kategorii TP: ***Joli i Andrzejowi Przychodzeń, Karolinie Górskiej, Małgorzacie Błaszczyk, Agnieszce Chmurzyńskiej, Joannie Łaczmańskiej, Pawłowi Kurach i Szymonowi Piątek.***

W kategorii TO: ***Ewie i Andrzejowi Kaim, Agnieszce i Michałowi Kuś, Annie Malanowskiej i Tomkowi Łaskiemu, Andrzejowi Krochmalowi, Agacie Malczewskiej i Adamowi Krochmalowi, Wojtkowi Drozdzie, Sławkowi Otap oraz Barbarze Szmyt i Darkowi Walczynie.***

UWAGI, PROTESTY I WYJAŚNIENIA

Brak.



InO/TR\InO # 1

Kategoria TP				BPK (90)	BPK (60)	PS (25)	PS (15)	ZM (10)	OP (10)	PM (30)	TS/TM	CZAS		
1.	Jolanta	Przychodzeń	HKT "TREP" PTTK Warszawa Praga								18.11	79	0	
	Andrzej	Przychodzeń										19.30		0
1.	Karolina	Górska	Jestem Stara								18.33	71	0	
	Małgorzata	Błaszczak										19.44		0
	Agnieszka	Chmurzyńska												
1.	Joanna	Łaczmańska	Jestem Stara								18.33	71	0	
	Paweł	Kurach										19.44		0
	Szymon	Piątek												
4.	Dorota	Zakrzewska	KS Bednarska							A	18.09	69	30	
	Maja	Zakrzewska								30	19.18	0		
	Sara	Zakrzewska												
	Rafał	Zakrzewski												
4.	Konrad	Janowski	GSMnO Wyjątkowi							A	18.28	69	30	
									30	19.37	0			
4.	Małgorzata	Krochmal	Łapki							A	17.52	84	30	
	Grzegorz	Krochmal								30	19.02	0		
7.	Ryszard	Wilk	Koło PTTK nr 1				LOP (GW)			A	18.12	84	45	
							15			30	19.36	0		
8.	Kamila	Łapanowska	Dzika Czesia			J (HO)				D	18.02	60	55	
	Jacenty	Łapanowski				25				30	19.02	0		
8.	Piotr	Michalski	Zemsta nietoperza				LOP (GW)	1 (PW-JK)		J	18.34	89	55	
							15	10		30	20.03	0		
10.	Karolina	Gawin	Czarne Smoczyce	2		1 (HO)	LOP (GW)				18.21	78	130	
	Wiktoria	Gawin		90		25	15				19.39	0		
	Patryk	Popis												

Kilka słów wyjaśnienia:

Lampion GW znajdował się ponad 5 m od LOP, zatem był stowarzyszonym do Linii Obowiązkowego Przebycia.

Na mapie było 13 PK + 3LOP natomiast uczestnicy mieli potwierdzić 12 PK + 3LOP. Oznacza to, że potwierdzając 16 PK, jeden był nadmiarowy (punkt mylny – kara 30 pkt.) Wybierałem pierwszy z brzegu (stąd zwykle był to A) lub wariant korzystniejszy dla uczestnika (D, J – uczestnik potwierdził 16 PK, w tym jeden punkt stowarzyszony).

Kategoria TO				BPK (90)	BPK (60)	PS (25)	PS (15)	ZM (10)	OP (10)	PM (30)	TS/TM	CZAS	
1.	Ewa	Widłak-Kaim	Stare żyroskopy								18.21	100	0
	Andrzej	Kaim										20.01	
1.	Michał	Kuś	Chrumkająca ciemność								18.38	83	0
	Agnieszka	Kuś										20.01	
1.	Anna	Malanowska	Wytrzeszczony z przybraną córką								18.15	66	0
	Tomasz	Łaski										19.21	
1.	Andrzej	Krochmal	HKT "TREP" PTTK Warszawa Praga								18.27	77	0
												19.44	
1.	Agata	Malczewska	UNTS Warszawa								17.59	63	0
	Adam	Krochmal										19.02	
1.	Wojciech	Drozda									18.27	77	0
	Sławek	Otap										19.44	
1.	Barbara	Szmyt	KInO Stowarzysze								18.26	64	0
	Dariusz	Walczyzna										19.30	
8.	Aleksandra	Janiec	Riders of the Lost Goat					5			17.52	86	10
	Marcin	Szczęsny						10				19.18	
9.	Anna	Kadłubowska	KInO Stowarzysze			B (GW)					18.31	92	25
	Mariusz	Siwiec				25						20.03	

Kierownik zawodów: Dariusz Mazurek

Staromiejski spacer

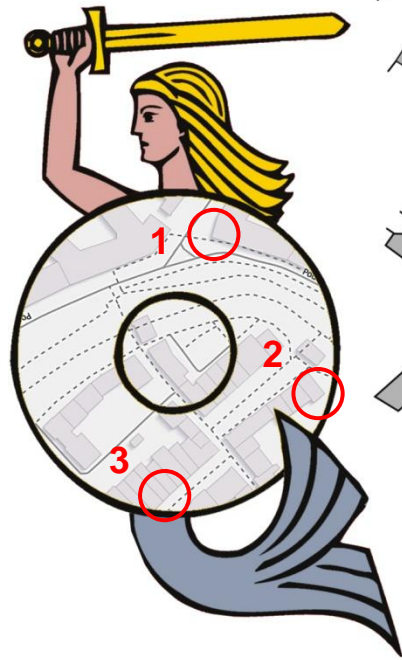
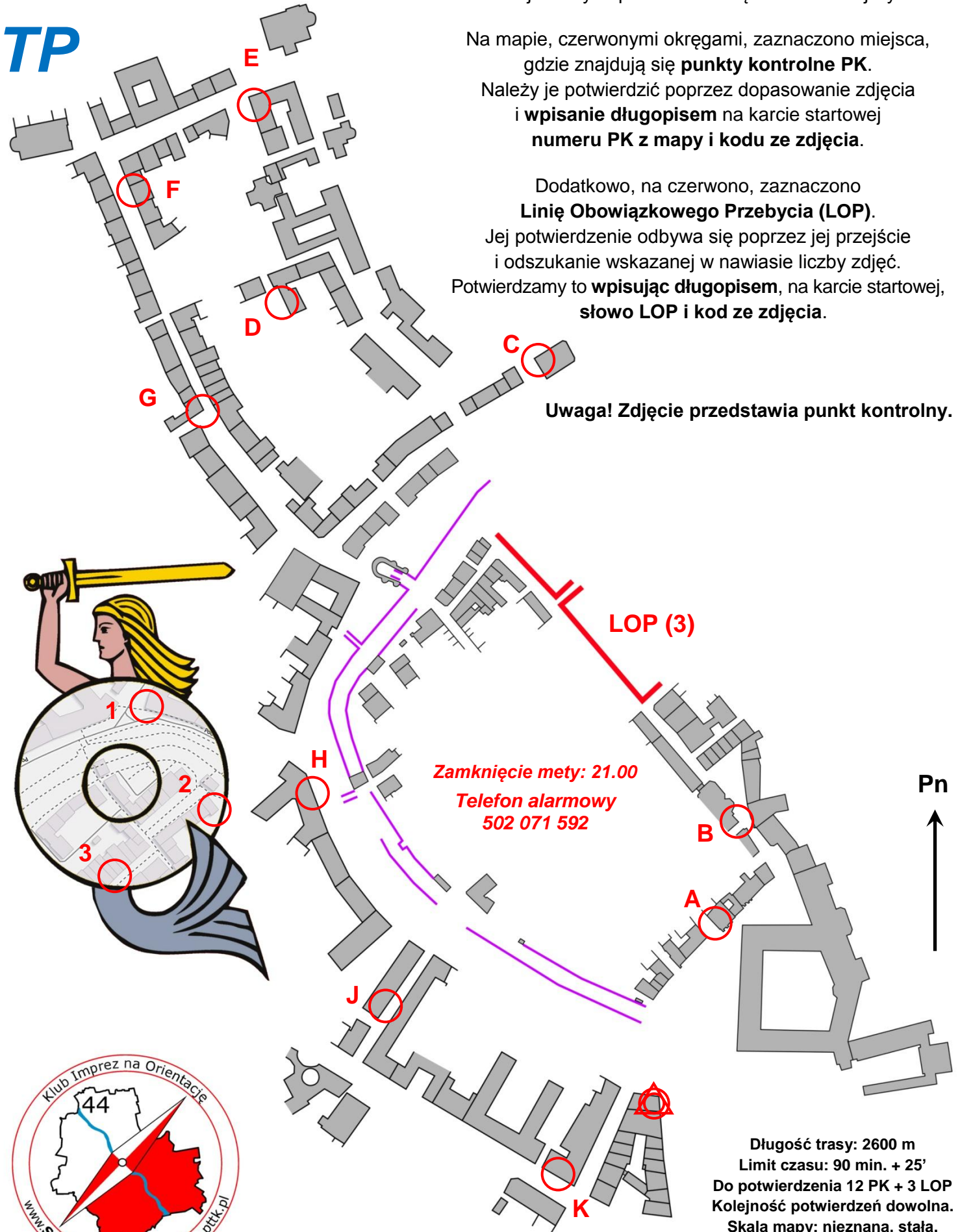
Mapę tworzy zabudowa Starego i Nowego Miasta, do której należy dopasować tarczę warszawskiej Syrenki.

Na mapie, czerwonymi okręgami, zaznaczono miejsca, gdzie znajdują się **punkty kontrolne PK**.
Należy je potwierdzić poprzez dopasowanie zdjęcia i **wpisanie długopisem** na karcie startowej numeru PK z mapy i kodu ze zdjęcia.

Dodatkowo, na czerwono, zaznaczono **Linie Obowiązkowego Przebycia (LOP)**.

Jej potwierdzenie odbywa się poprzez jej przejście i odszukanie wskazanej w nawiasie liczby zdjęć.
Potwierdzamy to **wpisując długopisem**, na karcie startowej, **słowo LOP i kod ze zdjęcia**.

Uwaga! Zdjęcie przedstawia punkt kontrolny.



Zamknięcie mety: 21.00
Telefon alarmowy
502 071 592



Długość trasy: 2600 m
Limit czasu: 90 min. + 25'
Do potwierdzenia 12 PK + 3 LOP
Kolejność potwierdzeń dowolna.
Skala mapy: nieznana, stała.

Aktualność zdjęć: 30.01.2017 r.

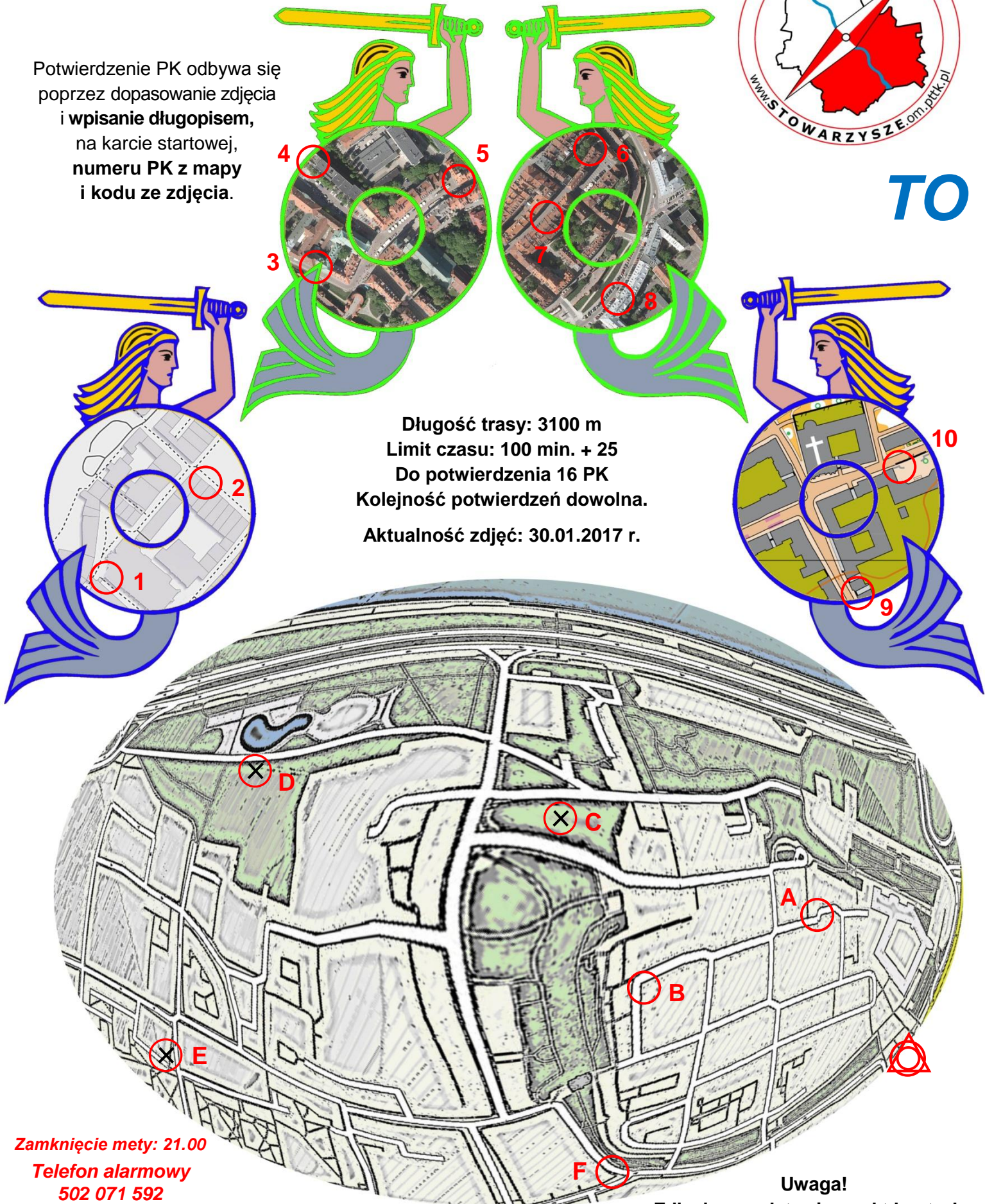
Rybka zwana Syrenką

Mapę drożni przekształcono funkcją „rybiego oczka”. Do mapy należy dopasować cztery tarcze Syrenek. Tarcze są w podobnej skali, poobracane, a dwie zostały zlustrowane. Skala mapy i tarcz różna.

Potwierdzenie PK odbywa się poprzez dopasowanie zdjęcia i wpisanie długopisem, na karcie startowej, numeru PK z mapy i kodu ze zdjęcia.



TO



Długość trasy: 3100 m
Limit czasu: 100 min. + 25
Do potwierdzenia 16 PK
Kolejność potwierdzeń dowolna.
Aktualność zdjęć: 30.01.2017 r.

Zamknięcie mety: 21.00

Telefon alarmowy
502 071 592

Uwaga!
Zdjęcie przedstawia punkt kontrolny.

