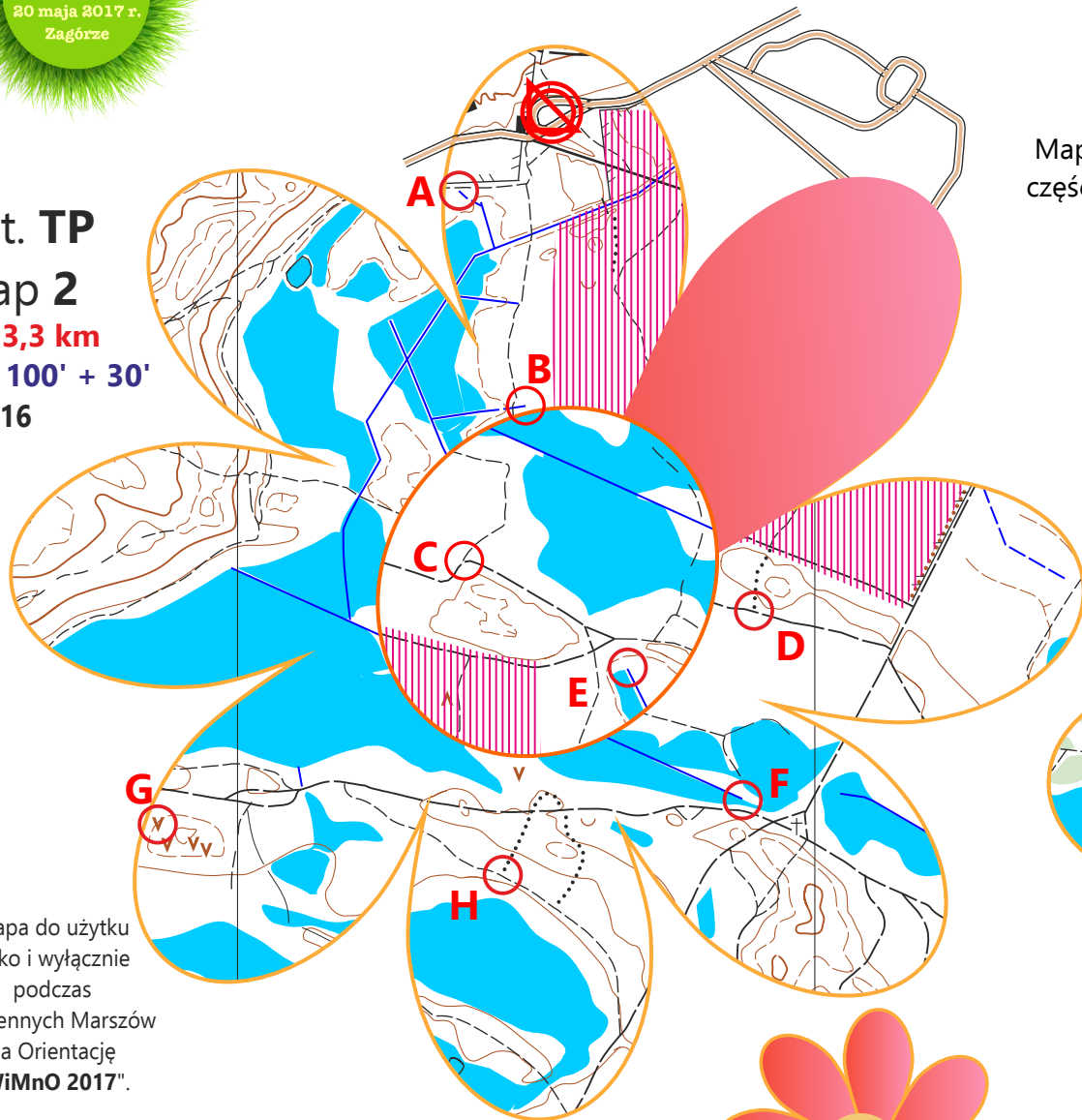




Z kwiatka na kwiatek...

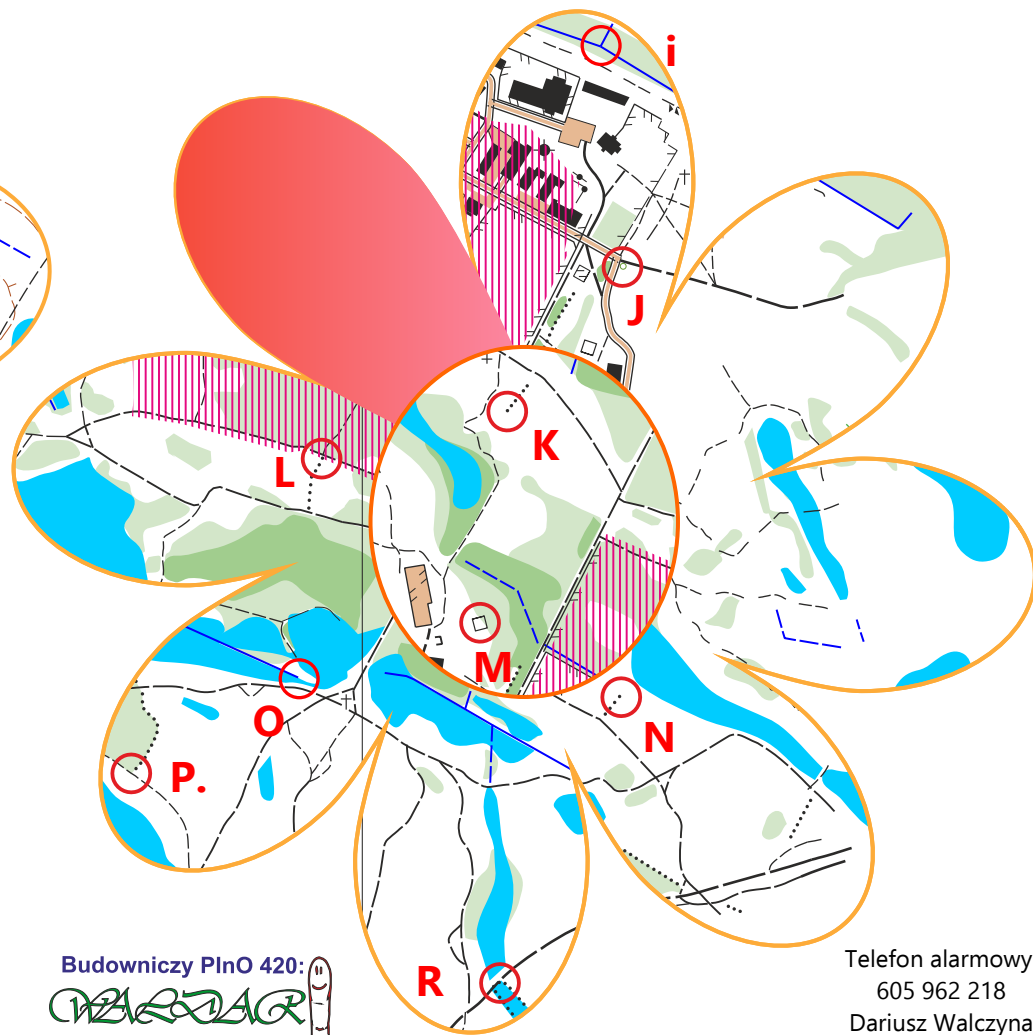


Kat. **TP**
Etap **2**
L = **3,3 km**
T = **100' + 30'**
PK: 16



Mapę bno podzielono na fragmenty w postaci kwiatków ze środkami. Kwiatki częściowo nachodzą na siebie, ale zostały rozsunięte i mają różne skale. Środki kwiatków są obrócone o 180°, ale są we właściwym kwiatku.

Pełne płatki zawierają obszar z zakazem wstępu.
Ujawnione zostały drogi do przejścia północą stroną.




Mapa do użytku tylko i wyłącznie podczas Wiosennych Marszów na Orientację „WiMnO 2017”.

Kolejność potwierdzania - **dowolna**

Zad.

1. Jakie wydarzenia upamiętnia krzyż w **PK O**?
2. Jaka odległość jest z **PK E** do **PK M**?



Budowniczy PlnO 420:
WALCZYNA

Telefon alarmowy:
605 962 218
Dariusz Walczyzna