



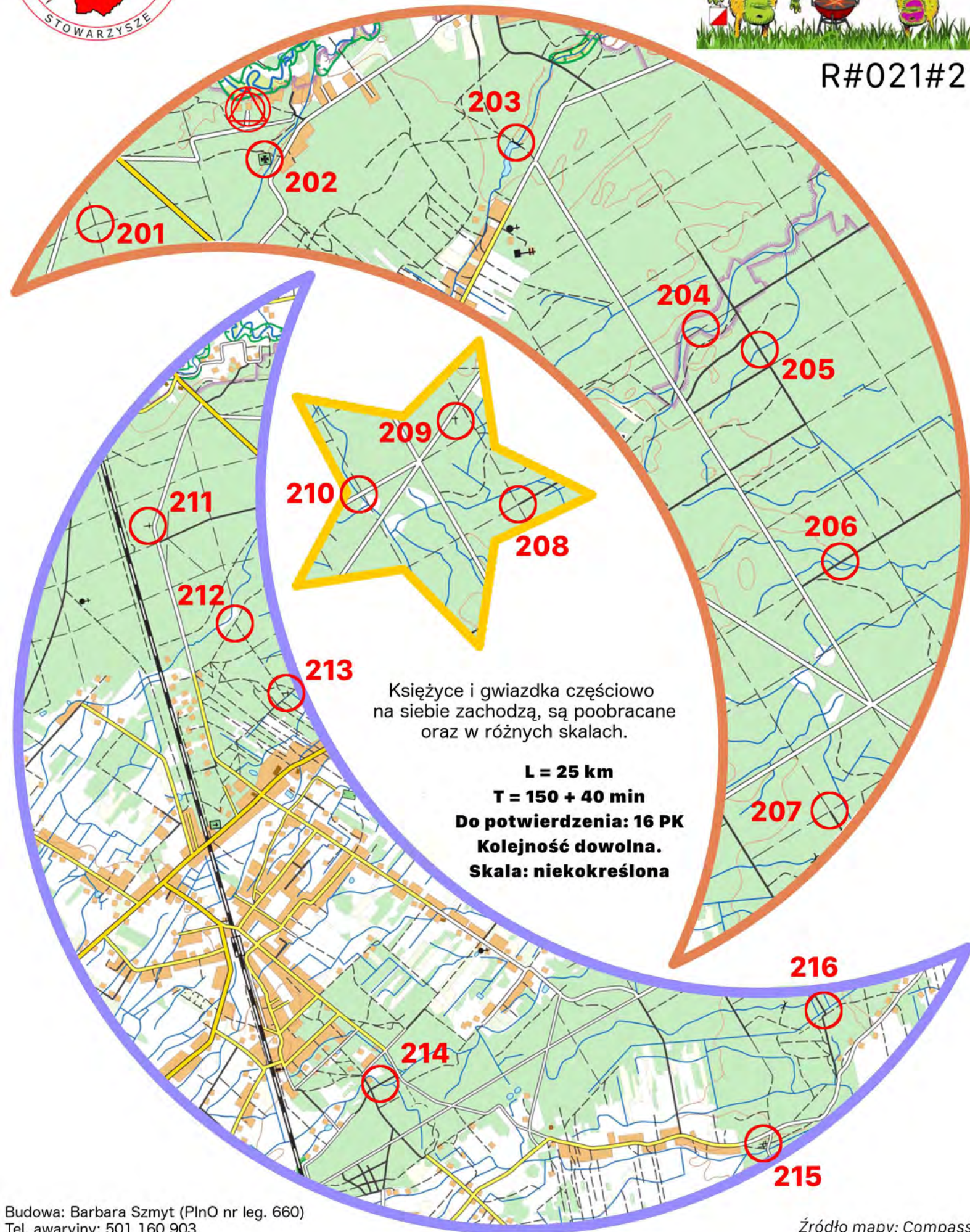
Gwiazda z Księżycami

5 Grillowanie Kosmatych InOków



Placowa
Bielmowska
10.06-2.07.2017

R#021#2



Księżyce i gwiazdka częściowo na siebie zachodzą, są poobracane oraz w różnych skalach.

L = 25 km

T = 150 + 40 min

Do potwierdzenia: 16 PK

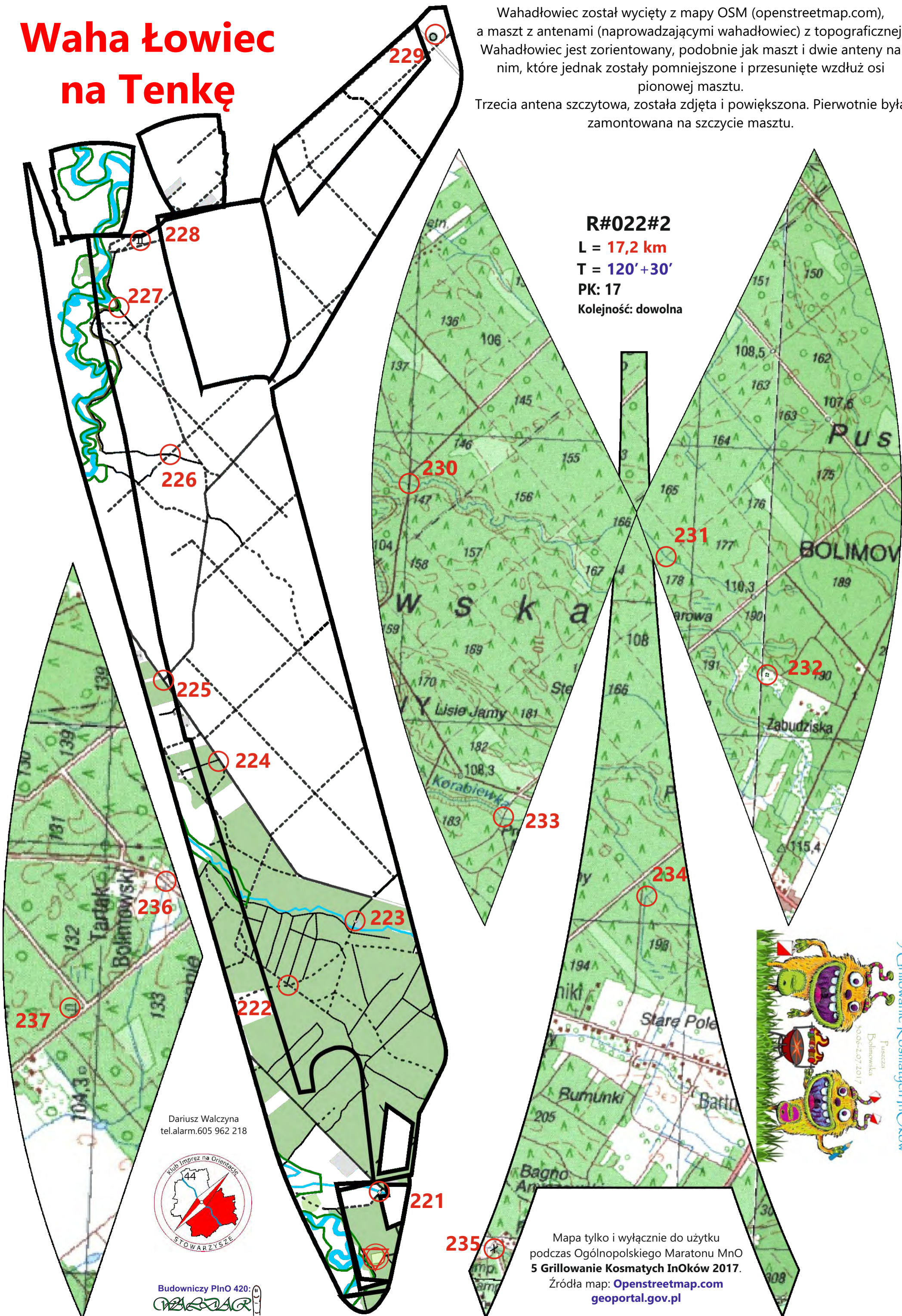
Kolejność dowolna.

Skala: nieokreślona

Waha Łowiec na Tenkę

Wahadłowiec został wycięty z mapy OSM (openstreetmap.com), a maszt z antenami (naprowadzającymi wahadłowiec) z topograficznej. Wahadłowiec jest zorientowany, podobnie jak maszt i dwie anteny na nim, które jednak zostały pomniejszone i przesunięte wzdłuż osi pionowej masztu.

Trzecia antena szczytowa, została zdjęta i powiększona. Pierwotnie była zamontowana na szczycie masztu.



R#022#2

L = 17,2 km

T = 120' + 30'

PK: 17

Kolejność: dowolna

Dariusz Walczyna
tel.alarm.605 962 218



Budowniczy PInO 420:
BARBARA

Mapa tylko i wyłącznie do użytku
podczas Ogólnopolskiego Maratonu MnO
5 Grillowanie Kosmatych InOków 2017.

Źródła map: Openstreetmap.com
geoportal.gov.pl

5 Grillowanie Kosmatych InOków

Fuszcza
Bolimowska

30.06-2.07.2017



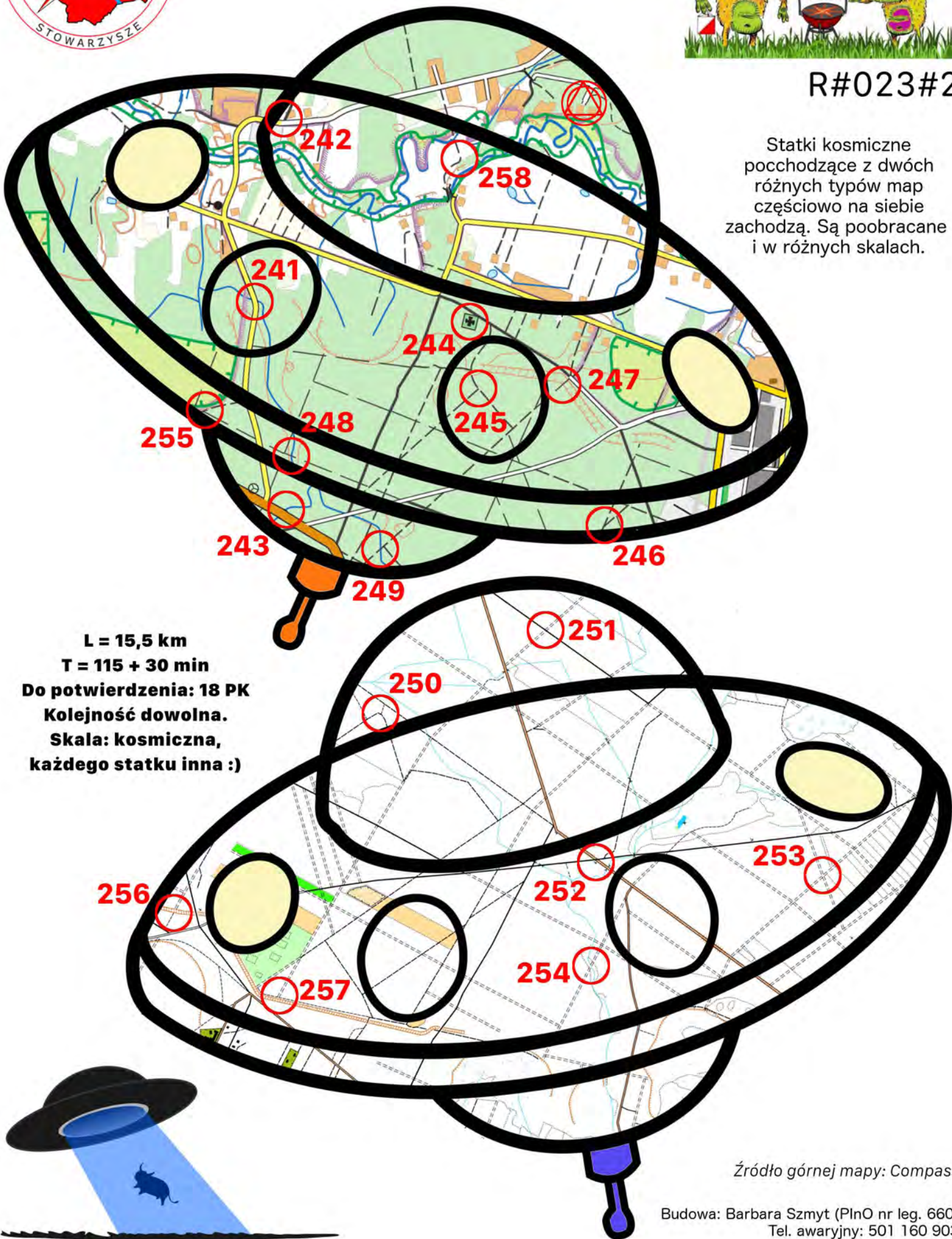
Kosmici nadlatują!

5 Grillowanie Kosmatych InOków



R#023#2

Statki kosmiczne pochodzące z dwóch różnych typów map częściowo na siebie zachodzą. Są poobracane i w różnych skalach.



L = 15,5 km
T = 115 + 30 min
Do potwierdzenia: 18 PK
Kolejność dowolna.
Skala: kosmiczna,
każdego statku inna :)

Źródło górnej mapy: Compass

Budowa: Barbara Szmyt (PInO nr leg. 660)
Tel. awaryjny: 501 160 903