

# IMPREZA NA ORIENTACJĘ MAJACZKI MAGDALENKI



2012-05-29

Protokół

Protokół, wyniki i mapy InO „MAJACZKI MAGDALENKI”

Warszawa – Żoliborz, 29 maja 2012 r.

# Impreza na Orientację PROTOKÓŁ

# MAJACZKI MAGDALENKI

## TERMIN I MIEJSCE

29 maja 2012 r., Warszawa - Żoliborz

## ORGANIZATOR

Klub Imprez na Orientację **STOWARZYSZE** ([stowarzysze.om.pttk.pl](http://stowarzysze.om.pttk.pl))

## BAZA

Zdrój Stanisława Augusta – Warszawa, ul. Zakroczymska/Wenedów

## ZESPÓŁ ORGANIZACYJNY

Magdalena Senderowska (AlnO nr 0240/2012) - Kierownik Imprezy, budowniczy TZ

Dariusz Walczyna (PlnO nr 420) - budowniczy TP, aprowizacja

Barbara Szmyt – sekretariat

Adam Krochmal – sekretariat i pomoc logistyczna

## POGODA

Wiosenna, zmienna, przelotne opady deszczu. Temperatura: ok. 22 stopni.

## TEREN

Park im. R. Traugutta, Park im. J. Kusocińskiego, Park im. S. Żeromskiego, Park Fosa, Cytadela - tereny parkowo-miejskie

## KATEGORIE I ETAPY

### a) Kategoria TZ

Etap: "Histeria Historii vel Historia Histerii"

12 PK, limit czasu: 120 + 30 min., max. dł. 4 500 m; S=1080; skala mapy: różna, odpowiedzi na zadania znajdują się na s. 7.

### b) Kategoria TP

Etap: "Zielono do re mi czyli mataczenie mataczka"

13 PK, limit czasu: 120 + 30 min., max. dł. 4 200 m; S=1170; skala mapy: 1:10 000, odpowiedzi na zadania znajdują się na s. 10.

## UCZESTNICZY

Kat TZ: 19 zespołów - 28 uczestników

Kat TP: 15 zespołów - 30 uczestników

RAZEM: 34 zespoły - 58 uczestników tras + kierownictwo imprezy: 2 osoby. Łącznie: **60 osób**

## GRATULUJEMY ZWYCIĘSTWA

**Leszkowi Hermanowi-Iżyckiemu, Tomaszowi Gronauowi oraz Tomaszowi Lisickiemu i Piotrowi Lisickiemu w kategorii TZ**

**Konradowi Janowskiemu (GSMnO Wyjątkowi) w kategorii TP**

## PROTESTY I UWAGI

Zgłoszono następujące protesty i uwagi:

Trasa TZ:

Brak jednoznacznego określenia, czym różni się pomnik od tablicy. Za Słownikiem Języka Polskiego, chodziło o: «posąg, obelisk, płyta itp., wzniesione ku czci jakiejś osoby lub dla upamiętnienia jakiegoś wydarzenia, za: <http://sjp.pwn.pl/slownik/2504316/pomnik>, definicja pierwsza, data pobrania: 30 maja 2012. W przypadku tablic uznawana była jednak także odpowiedź BPK.

W przypadku konieczności podania daty uznawana była dowolna data z danego obiektu, niezależnie od ich liczby na obiekcie.

Brak lampionu/pomnika w PK2. Uznawana była jako prawidłowa odpowiedź BPK, oznaczenie Plac Słoneczny lub numery domów 1 i 2.

Brak PK6. PK6 został źle oznaczony na mapie, chodziło o pozostałości szubienicy i daty z tablic z tyłu. Uznawana była zarówno dowolna data, jak i zapis BPK.

Brak PK11. Chodziło o tobruk przy ul. Krajewskiego, uznawany był zapis PBK lub data z tablicy upamiętniającej stracenie R. Krajewskiego: 5 VIII 1864. W przypadku kilku możliwych dat lub kodów wystarczyło podać jedną/jeden z nich.

Imiona w PK1 znajdowały się w fontannie, pod wodą. Odpowiedź „H.” nie jest imieniem i została uznana za zły opis. „Alina” to zwyczajowa nazwa fontanny, jednak nieumieszczona na niej. Odpowiedź taka również została uznana za zły opis.

## INNE

Magdalena Senderowska jako budowniczy trasy TZ dziękuje za udział i wyrozumiałość uczestników, szczególnie że to jej pierwszy zbudowany etap w życiu.

## REFERAT WERYFIKACYJNY

Referat weryfikacyjny nr 104 zweryfikował 2 odznaki w stopniu popularnym i 2 odznaki w stopniu małym brązowym.

## WYNIKI I MAPY

## Kategoria TZ

## Wyniki

Msc	Skład zespołu	Nazwa zespołu	BPK -90	BPK -60	PS -25	PS -15	O/Zm -10	PM -30	Z -10	Czas	Suma
1.	Leszek Herman- lżycki						1x		0+2,5+0	0	12,5
1.	Tomasz Gronau								10+2,5+0	0	12,5
1.	Tomasz Lisicki, Piotr Lisickii	AP WARSZAWA							10+2,5+0	0	12,5
4.	Roman Pietrzak, Mariusz Pietrzak								10+2,5+0	13	25,5
5.	Andrzej Krochmal				12				10+10+10	7	62
6.	Sławomir Otap		1x				1x		5+0+0	0	105
7.	Zuzanna Szymańska, Urszula Trykozko, Barbara Szmyt		1x				1x		0+2,5+0	30	132,5
7.	Joanna Puternicka, Marek Pielak				1				10+7,5+10	30+50	132,5
9.	Ewa Misiaczek	SBBP.WAW.PL	2x				1x		10+2,5+0	9	211,5
10.	Jacek Łęgiewicz	ŚLEPOWRONY	2x		12		1x		10+10+10	0	245
11.	Katarzyna Woźniak, Michał Woźniak	MIŚKI							10+5+10	30+250	305
12.	Michał Jurek, Katarzyna Baranowska	ŁOSIE	3x						10+5+10	13	308
13.	Katarzyna Stawicka	ZŁOŚLIWA ŁAJZA	4x						10+5+10	0	385
14.	Karol Cwalina	ŻÓŁTA KOSZULKA	2x				5x opis, 5x wolna kratka		10+10+10	26	436
15.	Łukasz Lech	KOŁO PTTK NR 1	5x		8		1x	1, 2	5+5+10	10	575
16.	Kazimierz Makiela		6x				1x		10+10+10	0	580



17.	Anna Natusiewicz	KInO STOWARZYSZE	7x						10+7,5+0	16	<b>663,5</b>
18.	Adam Krochmal, Marcin Szajko	DrimTim KiNO STOWARZYSZE I TOWARZYSZ	8x						10+5+10	0	<b>745</b>
19.	Anna Sznajderska, Tomasz Sznajderski	TRAPERZY	9x						10+10+10	0	<b>840</b>

Mapa TZ

Kierownik i budowniczy TZ: Magdalena Senderowska

# Majaczki Magdaleny

## "Histeria historii vel Historia histerii"

Kategoria: TZ

Długość trasy: 4 500 m

Limit czasu: 120' + 30'

Liczba PK: 12 (z 15)

Kolejność: dowolna

Zaleca się rozpoczęcie od PK12



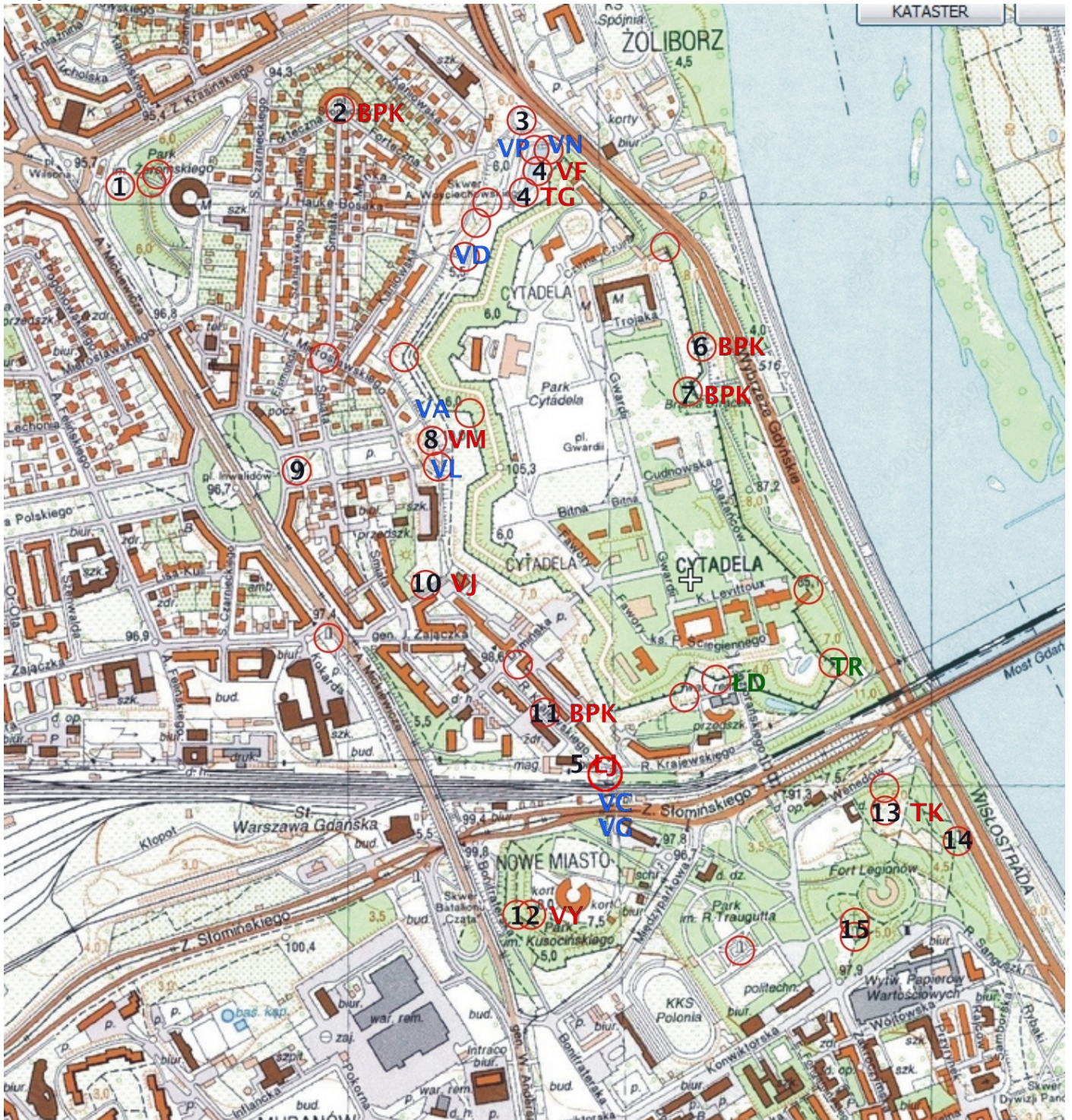
Mapy: wycinki z map historycznych (1809, początek XX w., Międzywojnie) i współczesna po 1980 r., pomieszczone, w różnej skali, poobręcane (w tym jedno zdjęcie mapy, możliwe inne przekształcenie)  
 Pomniki: podaj datę z pomnika. Fontanna: podaj imię z fontanny

- ZADANIA:** 1) Ile tobruków jest na trasie, a ile tobruków na Żoliborzu?  
 2) Na terenie jakich parków rozstawione są punkty kontrolne?  
 3) Najbliżej którego PK mieszkał Jacek Kuroń?

Warszawa - Żoliborz, 29 maja 2012 r.



Mapa wzorcowa TZ



Lista kodów i odpowiedzi do zadania na kolejnej stronie protokołu.



## Kody PK:

Opis	PK
1	MIŁOSZ, FLAVIO, MACIEK
2	BPK, uznawany także Pl. Słoneczny, lub nr. domów 1 i 2
3	
4	TG lub VF
5	ŁJ
6	BPK, 5 VIII 1864, 12 VI 1863, 21 XI 1863, 12 II 1864, 7 II 1865, 28 I 1866, 8 IX 1905, 21 VII 1905, 9 V 1907, VI 1908, 9 X 1908
7	1834; 1886
8	VM lub VH
9	1939, 1945
10	VJ
11	BPK, uznawana także data z tabl. z Krajewskim 5 VIII 1864
12	VY
13	TK
14	1938
15	1791; 1919; 1994, 5 VIII 1864

## Zadania:

1. **3 na trasie (5 pkt), 4 na Żoliborzu**, jeśli chodzi o te, które zwykły śmiertelnik może zobaczyć (5 pkt). **Podaje się również, że tobruków na Żoliborzu jest 5 lub 6** (część na terenie Cytadeli), i te odpowiedzi zostały również uznane za prawidłowe).

2. **Parków jest 4 (każdy za 2,5 pkt): Traugutta, Kusocińskiego** (tam, gdzie korty, został wydzielony, bo mieli tam trenować sportowcy), **Żeromskiego** (z fontanną) oraz **Fosa (koło Cytadeli)**. Ten ostatni, jak się okazuje, ma też nazwę zwyczajową „Park trzech sztywnych” lub „Park sztywnych” od dawnego pomnika Hibnera, Rutkowskiego i Kniewskiego, i taka nazwa również uznawana była za prawidłową.

3. Jacek Kuroń mieszkał przy Pl. Wilsona, mieszka tam nadal jego żona. Najbliżej znajduje się **PK 1** (fontanna „Alina” czyli dziewczyna z dzbankiem). Zadanie za 10 pkt.

## KATEGORIA TP

## Wyniki

Msc	Skład zespołu	Nazwa zespołu	BPK -90	BPK -60	PS -25	PS -15	O/Zm -10	PM -30	Z -10	Czas	Suma
1.	Maja Grabowska Bartłomiej Grabowski	STRYKI-BYKI Adventure Team							0+0	0	0
2.	Konrad Janowski	GSMnO Wyjątkowi							0+1	0	1
3.	Michał Stachurski								10+0	0	10
	Jan Massé Jakub Gańko	BURZAN							10+0	0	10
	Janusz Olbrycht	OLBnO							10+0	0	10
	Beata Piłta Aleks Strelau Jakub Arciuch	SKKT PTTK 101							10+0	0	10
7.	Marcin Marciniak Marta Marciniak Maria Jagiełło-Marciniak	MMJM							10+0	8	18
8.	Renata Załęcka Sławomir Załęcki	Tułacze					U		10+0	0	20
	Zofia Łozińska Mateusz Tetelewski Michał Jaszczyk	SKKT PTTK 101					J		10+0	0	20
10.	Maria Kuzak Barbara Dałkowska						1x		10+0	3	23
11.	Marcin Miśkiewicz	KB Galeria Warszawa					5x		0+0	0	50
12.	Dariusz Wójcik Kinga Wójcik	Bielany					6x		10+0	0	70
	Kasia Kadłubowska Ania Kadłubowska Monika Szczepańska	MAK					6x		10+0	0	70
14.	Urszula Romaniec Paulina Deliś	Ula i Ela					7x		10+0	0	80
15.	Krzysztof Piela Barbara Piela	Byczek Krzysiando	9x						10+10	0	920

Uwaga: Korekta wyników w związku z pomyłką na wzorcówce (budowniczy oznaczył położenie PK R na dalszym końcu zamiast na bliższym do PKD jak było na mapach uczestników. Prawidłowa odległość wynosiła 69 m ± 10m. Za następne każde 10 m różnicy powyżej 80 m lub poniżej 60 m po 1 pkt karnym.

Mapa TP

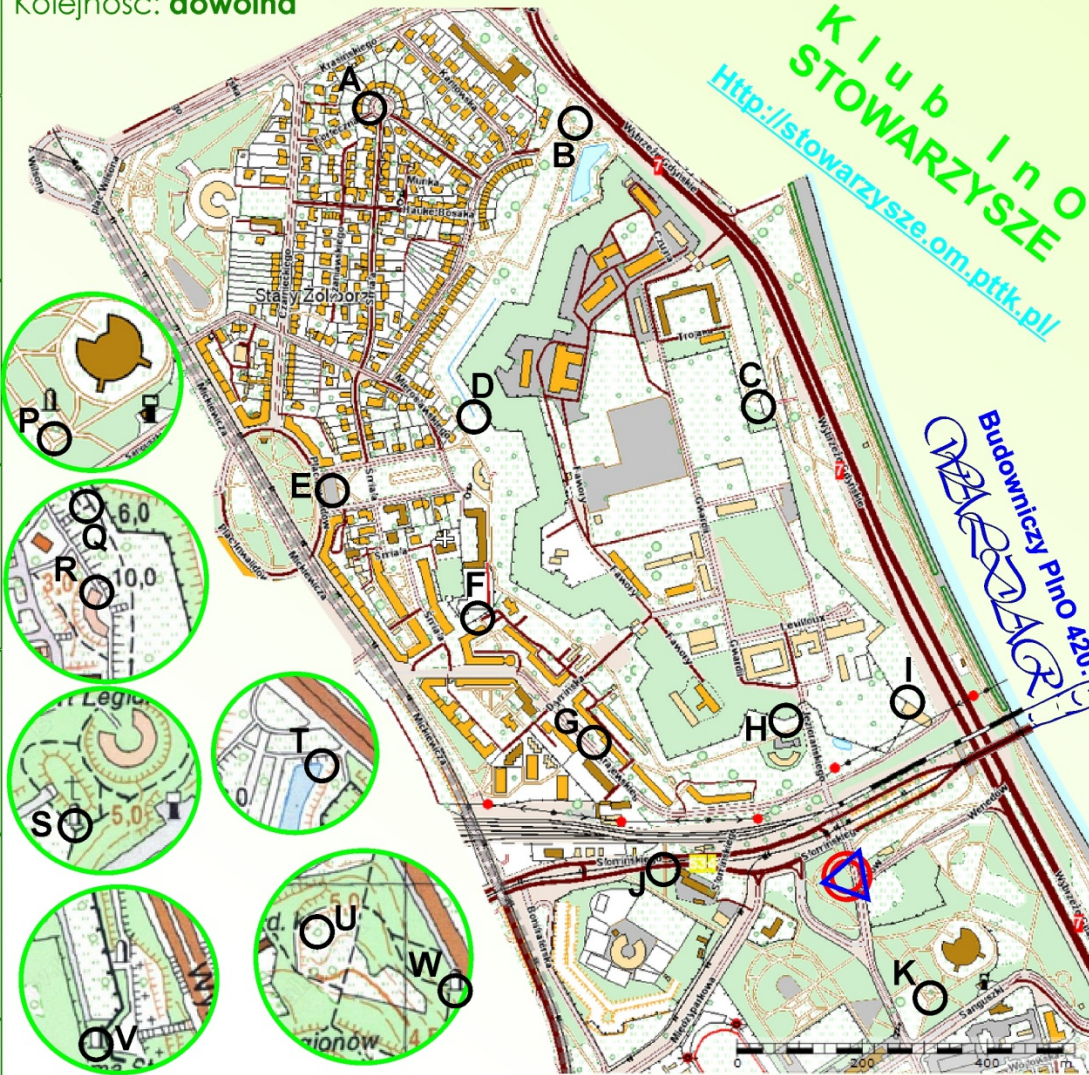
# Majaczki Magdalenki

“Zielono do re mi  
czyli  
mataczenie mataczka”

Kategoria: TP  
Długość trasy: 4 200 m  
Limit czasu: 120' + 30'  
Liczba PK: 13 (z 18)  
Skala: liniowa (na mapie)  
Kolejność: dowolna

K I u b I n o  
STOWARZYSZE  
[Http://stowarzysze.om.pttk.pl/](http://stowarzysze.om.pttk.pl/)

Budowniczy PINO 420:  
RZAZARZAZAR



Trasa składa się z części przedstawionej na mapie topograficznej (tzw. Baza Obiektów Topograficznych - źródło: <http://maps.geoportal.gov.pl>) oraz wycinków z mapy rastrowej (geograficznej) w skali większej niż mapa zasadnicza. Wycinki nie są obrócone ani w inny sposób przekształcone. Należy potwierdzić PK - zgodnie z ilością podaną w nagłówku w kolejności dowolnej.

PK na pomnikach - należy wpisać datę z pomnika/tablicy. PKA - nr domu.

**ZADANIA:** 1) Podaj nazwę obiektu, którego elementy znajdują się w PKG i PKF.  
2) Podaj odległość z PKR do PKD.

Warszawa - Żoliborz, 29 maja 2012 r.




Mapa wzorcowa TP

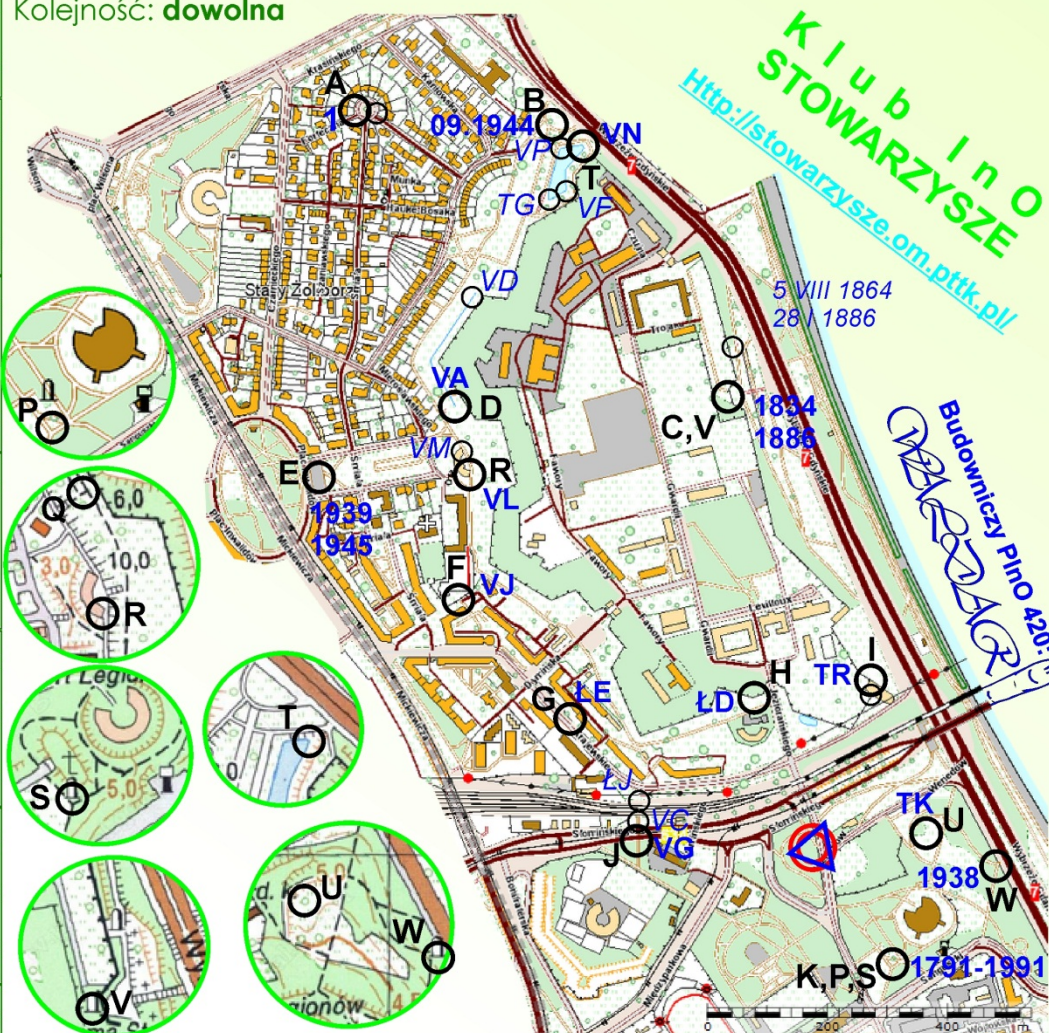
# Majaczki Magdaleny

**"Zielono do re mi  
czyli  
mataczenie mataczka"**

**Kategoria: TP**  
**Długość trasy: 4 200 m**  
**Limit czasu: 120' + 30'**  
**Liczba PK: 13 (z 18)**  
**Skala: liniowa (na mapie)**  
**Kolejność: dowolna**

**Klub Ino STOWARZYSZE**  
[Http://stowarzysze.om.pttk.pl/](http://stowarzysze.om.pttk.pl/)

**Budowiczy PINO 420:**  




Trasa składa się z części przedstawionej na mapie topograficznej (tzw. Baza Obiektów Topograficznych - źródło: <http://maps.geoportal.gov.pl>) oraz wycinków z mapy rastrowej (geograficznej) w skali większej niż mapa zasadnicza. Wycinki nie są obrócone ani w inny sposób przekształcone. Należy potwierdzić PK - zgodnie z ilością podaną w nagłówku w kolejności dowolnej.  
 PK na pomnikach - należy wpisać datę z pomnika/tablicy. PKA - nr domu.

**ZADANIA:** 1) PKG i PKF - mały schron bojowy Rindstand 58c / Tobruk.  
 2) Odległość z PKR do PKD: 111 m (110±10 m).

**Warszawa - Żoliborz, 29 maja 2012 r.**

Kierownik Imprezy: **Magdalena Senderowska**