



V Ogólnopolski Rajd na Orientację "Przejście Smoka"
Łódź-Łagiewniki, 10-12 października 2014 r.

TT E1

Nocna Furia ze złotym jajem



Długość trasy: ok. **4 km**

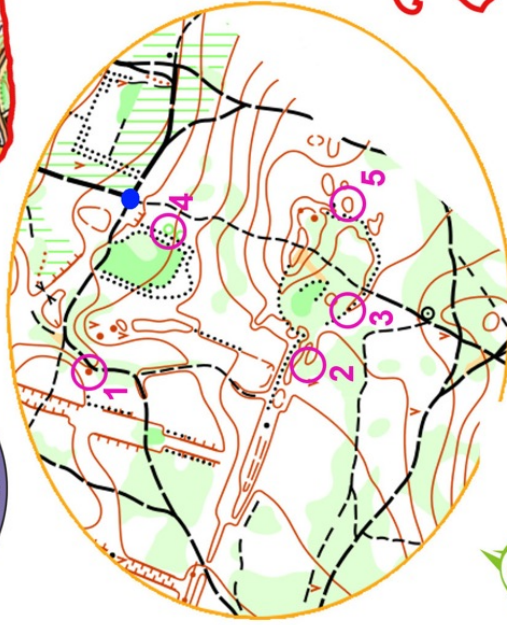
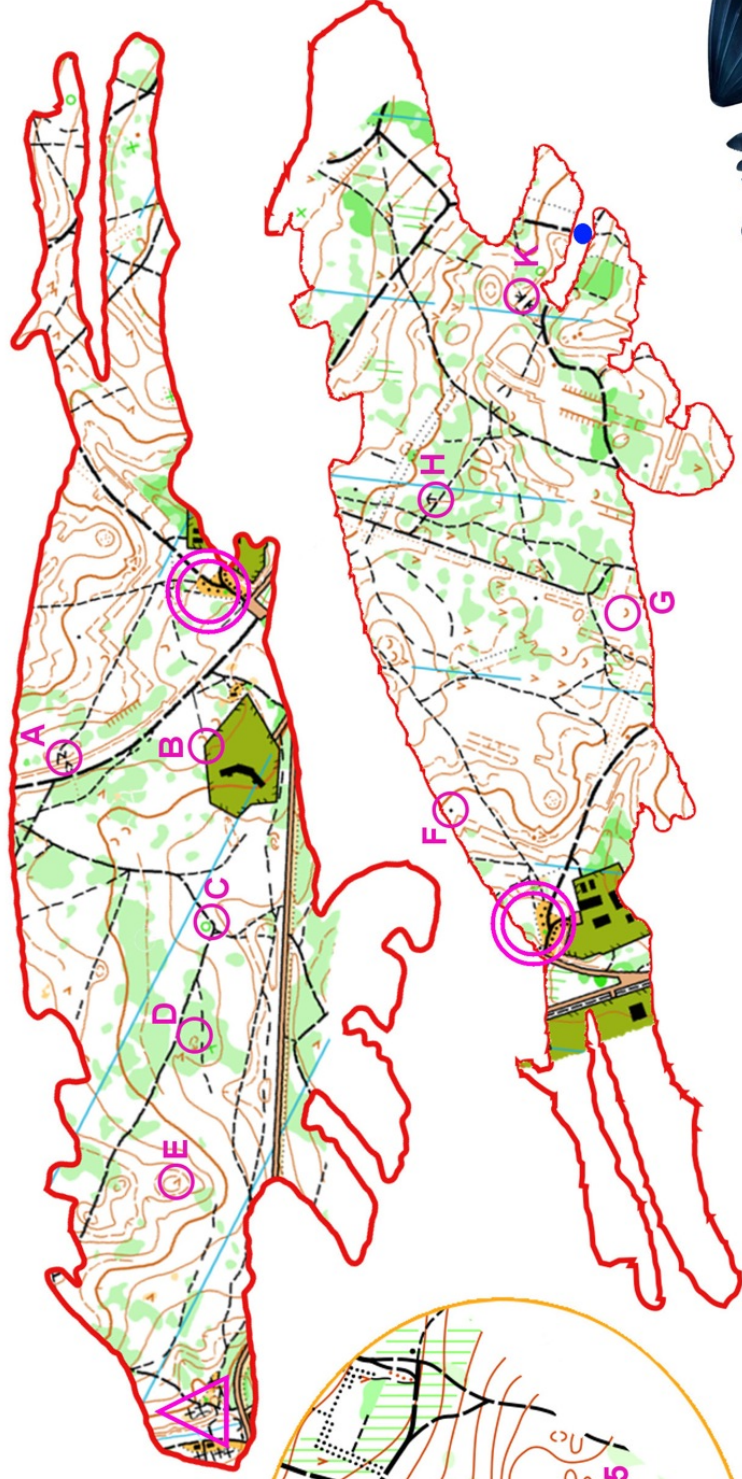
Limit czasu: **115 + 30 min**

Do potwierdzenia: **14 PK**

Kolejność potwierdzenia: dowolna

Skala: liniowa, w jaju inna niż w smokach

Mapa składa się z 3 wycinków.
Smoki nakładają się na siebie.
Jajo ma inną skalę i łączy się
niebieską kropką ze smokiem.
Meta jest tylko jedna :-)



Zadanie mocno specjalne: dlaczego nocna na etapie dziennym?

Budowniczy: Marek Piela. Tel alarmowy: 607-389-222. W razie zgubienia: idź na zachód do szosy.





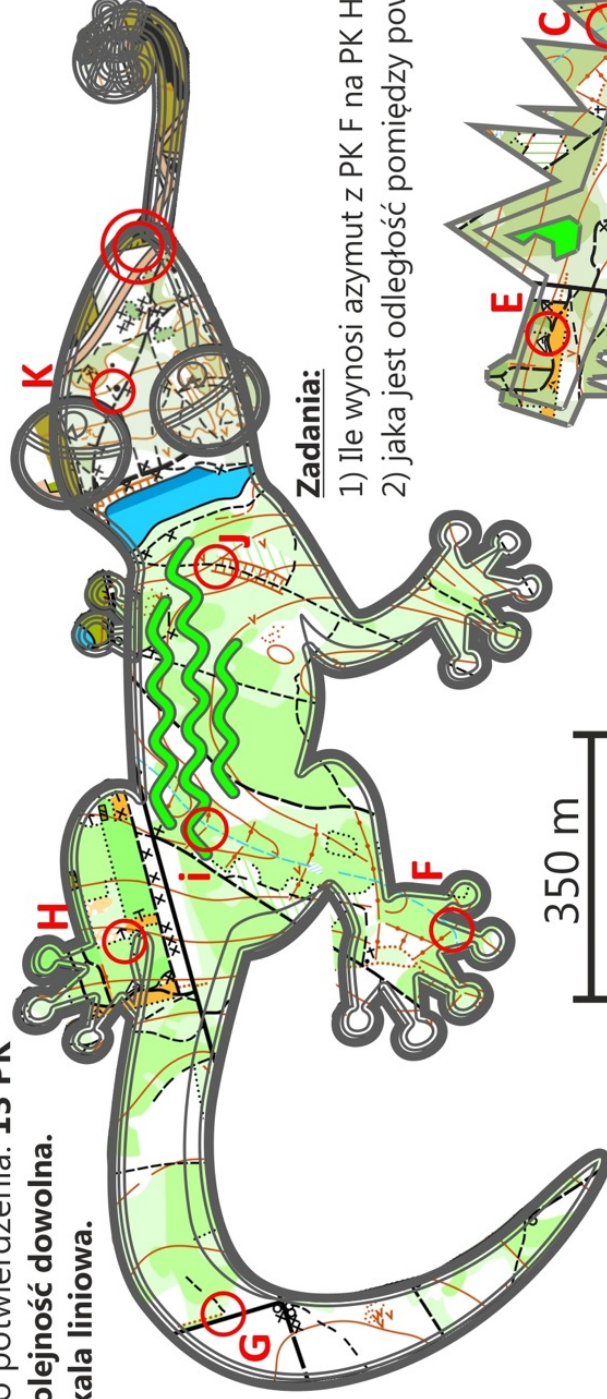
V Ogólnopolski Rajd na Orientację "Przejsie Smoka"
Łódź-Łagiewniki, 10-12 października 2014 r.



Ja szcurek ci u nas dostaniesz czyli czyje to jajo?

TM/TT E2

Długość trasy: **3,2 km**
Limit czasu: **100 + 25 min**
Do potwierdzenia: **13 PK**
Kolejność dowolna.
Skala liniowa.



Zadania:


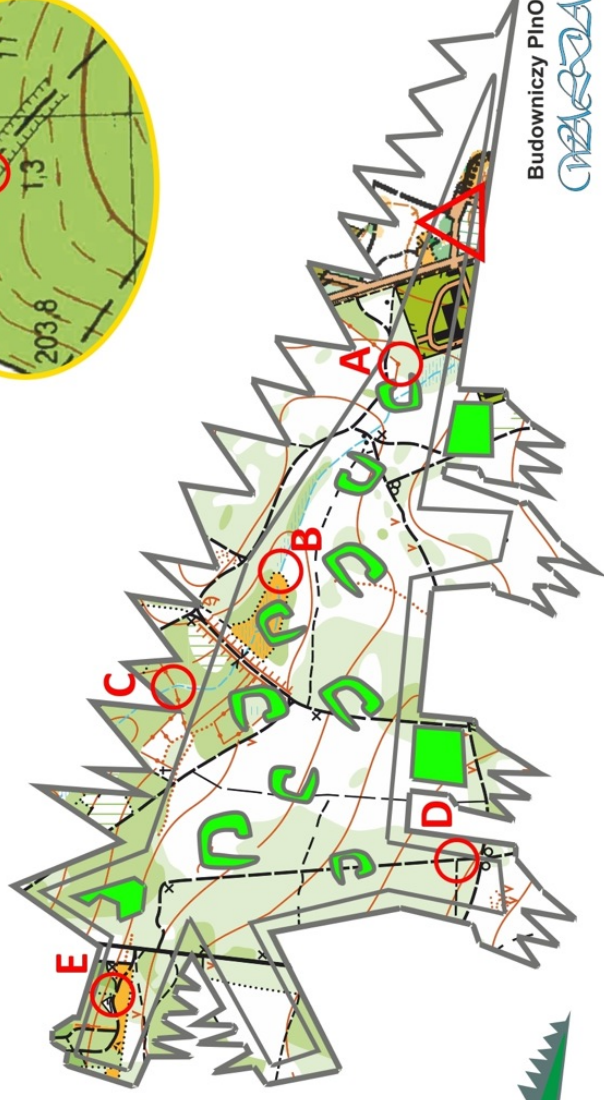
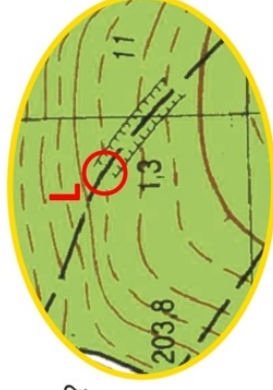
- 1) Ile wynosi azymut z PK F na PK H?
- 2) Jaka jest odległość pomiędzy punktami PK (H i F)?

350 m

Mapa została przedstawiona w dwóch kawałkach, które mają część wspólną ze sobą.

Należy odpowiednio złożyć dwa kształtne smoczko-jaszczurkowe wycinki i dotrzeć do mety w bazie.

Należy również zidentyfikować 2 jaja (mapa topograficzna) i potwierdzić na nich PK.



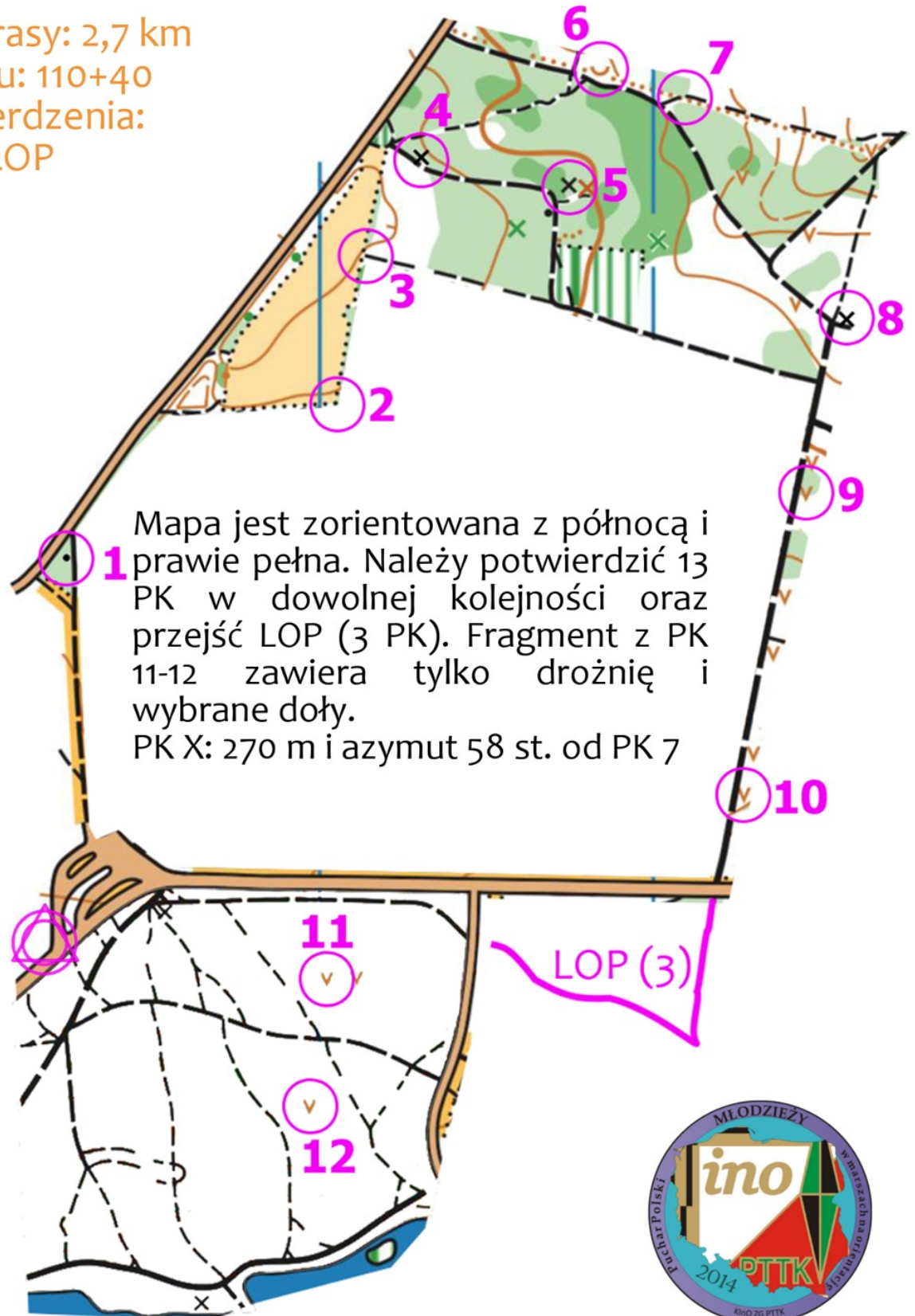


V Ogólnopolski Rajd na Orientację "Przejście Smoka" Łódź-Łagiewniki, 10-12 października 2014 r.

SMOCZA JAMA

Długość trasy: 2,7 km
Limit czasu: 110+40
Do potwierdzenia:
13 PK + 3 LOP

TT E3



Mapa jest zorientowana z północą i prawie pełna. Należy potwierdzić 13 PK w dowolnej kolejności oraz przejść LOP (3 PK). Fragment z PK 11-12 zawiera tylko drożnię i wybrane doły.
PK X: 270 m i azymut 58 st. od PK 7

400 m

LOP (3)