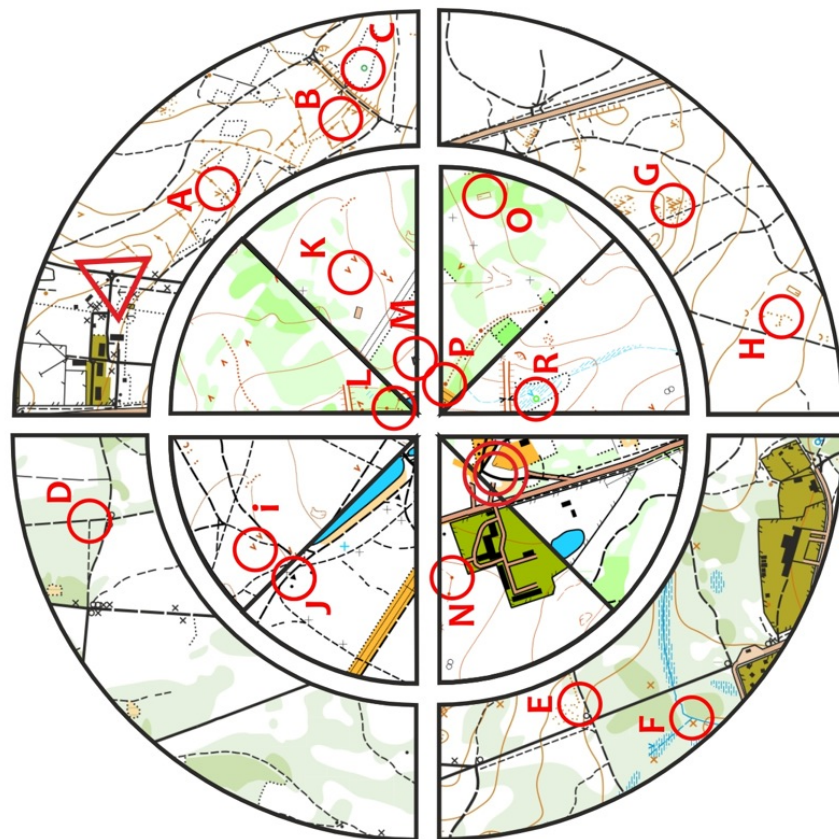
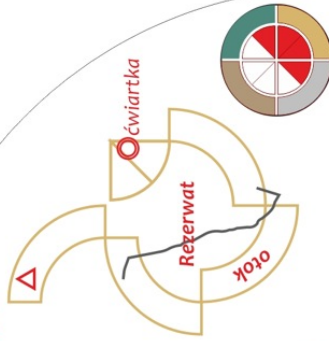


V Ogólnopolski Rajd na Orientację "Przejście Smoka"  
 Łódź-Łagiewniki, 10-12 października 2014 r.



## PLAMION

Długość trasy: 4,44 km  
 Limit czasu: 115 + 35 min  
 Do potwierdzenia: 14 PK (z 17)  
 Kolejność dowolna.  
 Skala stała.



## TZ/TS E1

Budowniczy: Dariusz Walczyńska (PlnO 420)  
 Tel. awaryjny: +48 605 962 218

Mapa została podzielona na fragmenty odpowiadające poszczególnym częściom odznaki **LAMPION**. Fragmenty **otoku** łączą się rogami (jak na schemacie). 3 „**ćwiartki**” są do zidentyfikowania: dwie są styczne do prostego boku otoku, a trzecia nakłada się z ćwiartką i fragmentem jednego otoku. W powyższych 3 ćwiartkach pozamieniano ich połówki miejscami. Ćwiartka z metą - bez zmian. Ze względu na układ - występują obroty ćwiartek, brak luster.

Budowniczy PlnO 420:

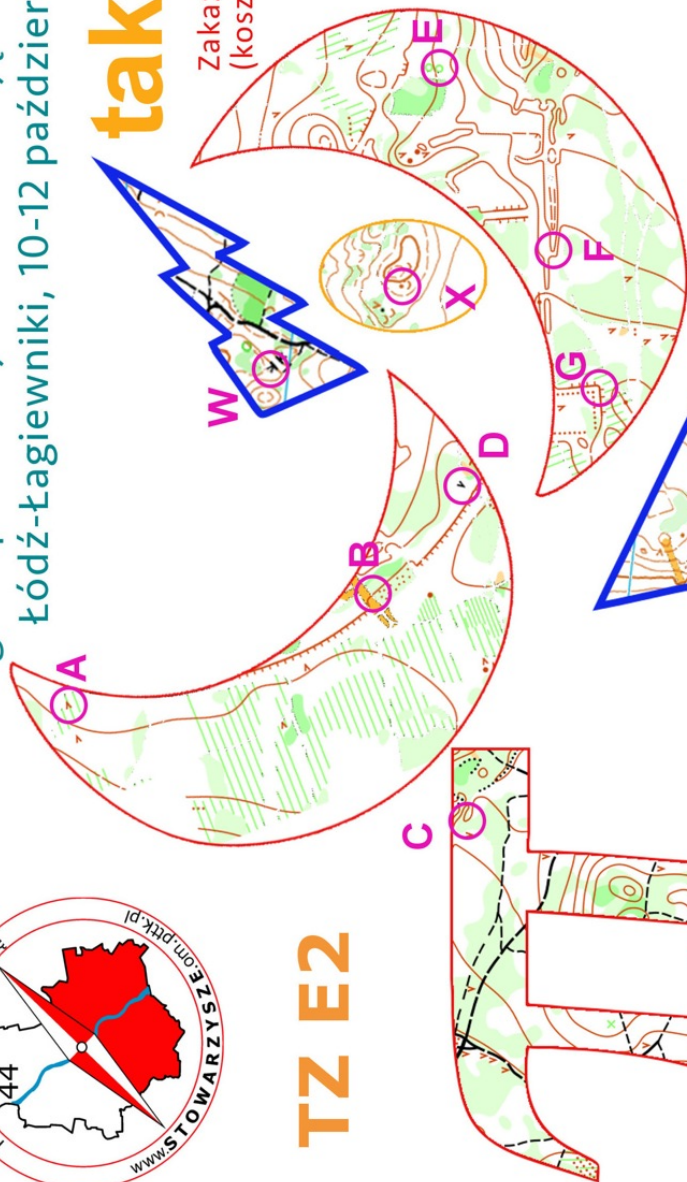


V Ogólnopolski Rajd na Orientację "Przejście Smoka"  
Łódź-Łagiewniki, 10-12 października 2014 r.

# Sorry, takie mamy mapy...

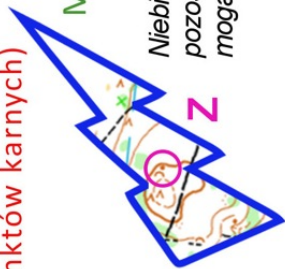
Zakaz cięcia mapy  
(koszt 200 punktów karnych)

## TZ E2



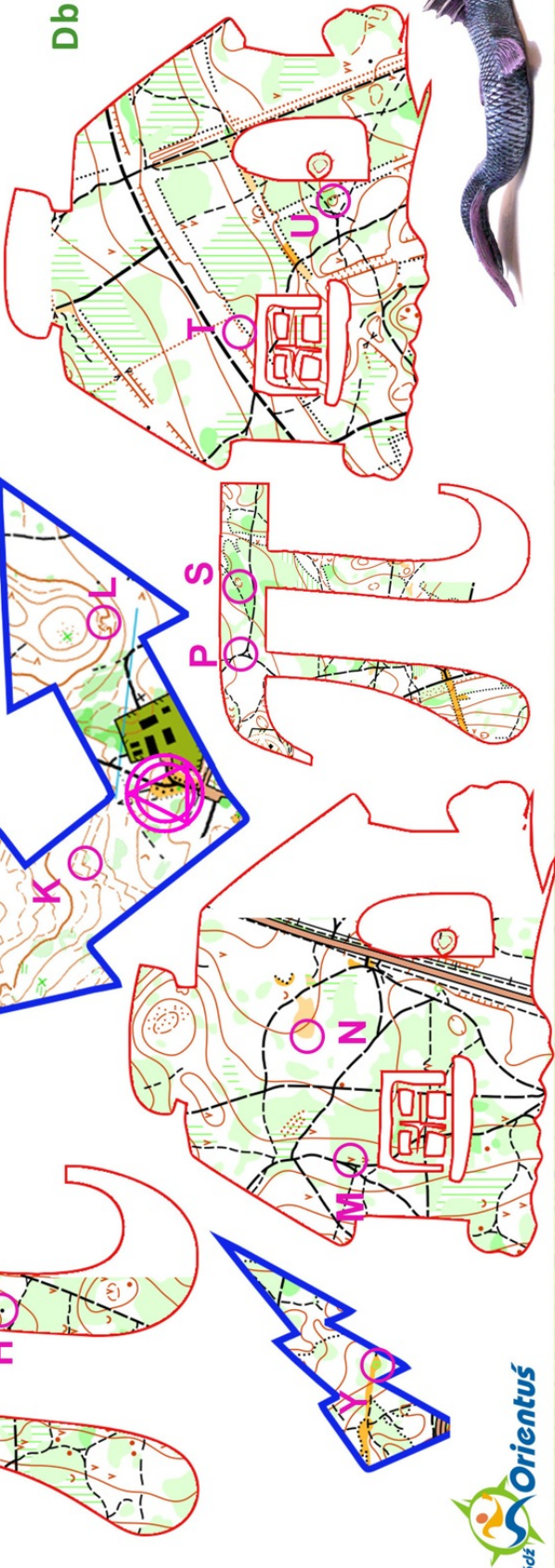
Mapa jest lepsza niż...

Niebieskie kształty w planie mapy,  
pozostałe powycinane, zilustrowane,  
mogą się pokrywać z innymi



Długość trasy: ok. 4 km  
Limit czasu: **100 + 30 min**  
Do potwierdzenia: **15 PK**  
(w tym co najmniej 2 z **blyskawic**)  
Kolejność potwierdzania: dowolna

Dbaj o mapę





V Ogólnopolski Rajd na Orientację "Przejście Smoka"  
Łódź-Łagiewniki, 10-12 października 2014 r.

# Sorry, takie mamy mapy...

Zakaz cięcia mapy  
(koszt 200 punktów karnych)

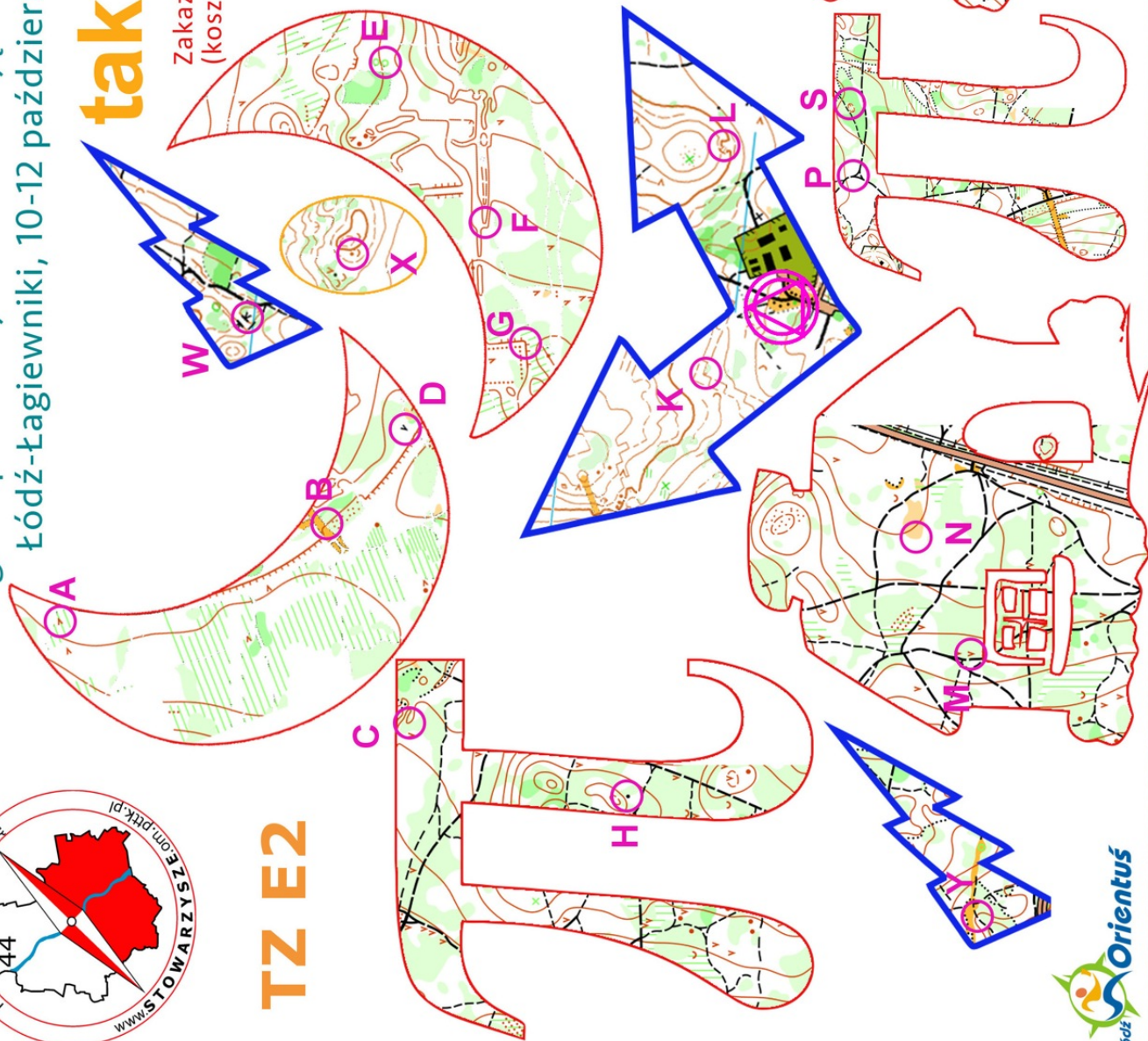
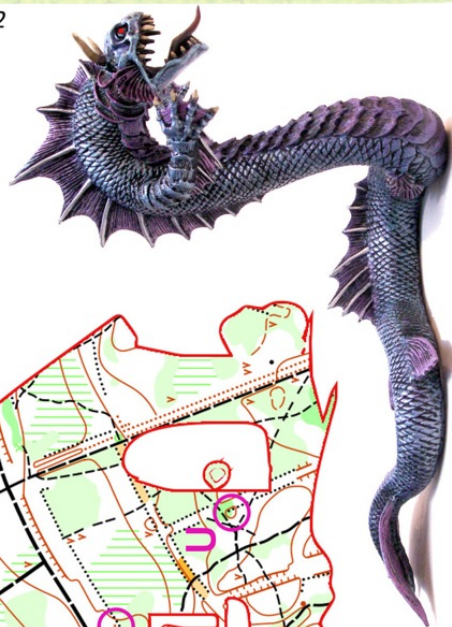
## TZ E2

Mapa jest lepsza niż...

Niebieskie kształty w planie mapy,  
pozostałe powycinane, zilustrowane,  
mogą się pokrywać z innymi

Długość trasy: ok. 4 km  
Limit czasu: **100 + 30 min**  
Do potwierdzenia: **15 PK**  
(w tym co najmniej 2 z **blýskawic**)  
Kolejność potwierdzania: dowolna

Dbaj o mapę



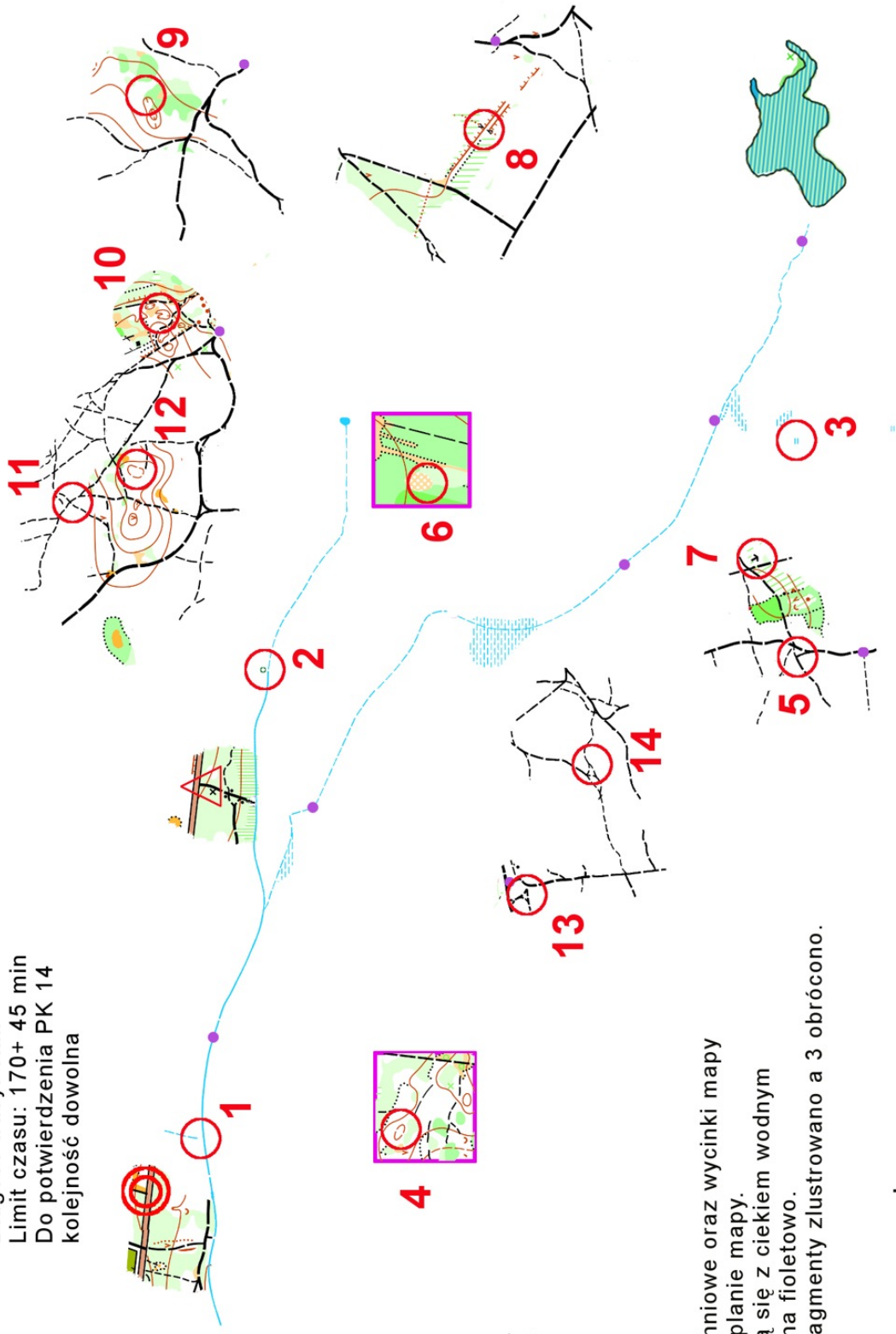
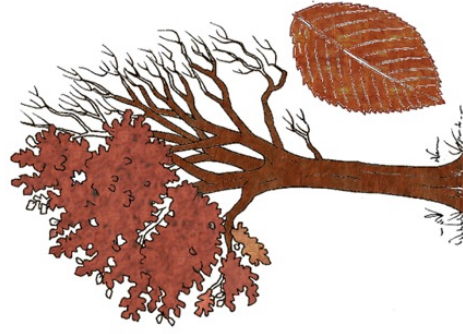
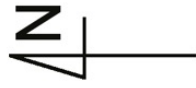


V Ogólnopolski Rajd na Orientację "Przejście Smoka"  
Łódź-Łagiewniki, 10-12 października 2014 r.

TZ E3

## Tu Grab, Brzoza gdzie jesteś?

Długość trasy: 6km  
Limit czasu: 170+ 45 min  
Do potwierdzenia PK 14  
kolejność dowolna



Start, meta, wody powierzchniowe oraz wycinki mapy w fioletowej obwódce są w planie mapy.  
Fragmenty z drożnią stykają się z ciekami wodnym w punktach zaznaczonych na fioletowo.  
Ich treść nie jest pełna, 2 fragmenty zlustrowano a 3 obrócono.  
Skala stała.

900 m

Wariant awaryjny: na północ do szosy

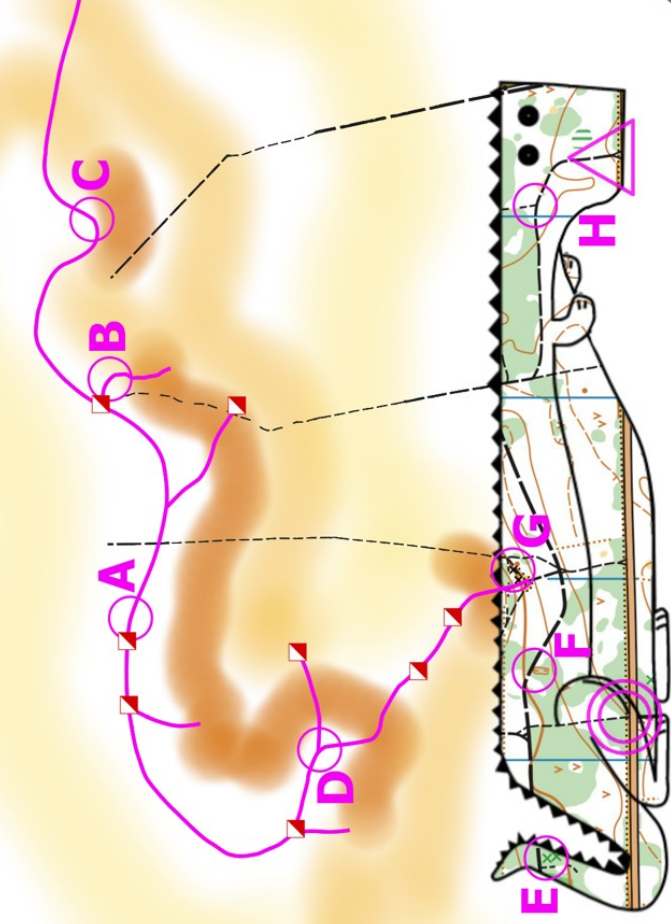


V Ogólnopolski Rajd na Orientację "Przejście Smoka"  
Łódź-Łagiewniki, 10-12 października 2014 r.

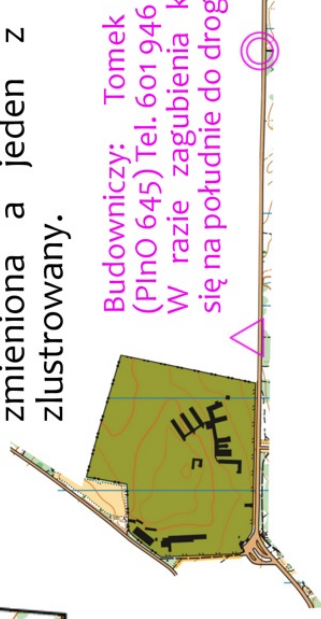
**TZ E4**

Do potwierdzenia: 15 PK  
Długość trasy: 3 km  
Limit czasu: 100+30  
Skala: nieznana

# Po grzbiecie smoka



Mapa składa się z pełnego wycinka w kształcie smoka oraz ze schematu góry nakreślonego fioletowo wzdłuż linii grzbietu. Zaznaczono dodatkowo zbrocza, gdzie intensywność koloru zależy od spadku terenu, oraz kilka dróg wchodzących na górkę. Smok i grzbiet są w planie mapy w tej samej skali (do ustalenia), zostały jedynie zlustrowane. Na grzbiecie znajdują się PK A-D (na kulminacjach góry), a także zaznaczono lampionikami lokalizację 8 wycinków (PK 1-8). Lampionik oznacza fragment linii grzbietowej zawarty w wycinku. Wycinki zostały obrócone, ich skala zmieniona a jeden z nich jest zlustrowany.



Budowniczy: Tomek Dombi  
(PlnO 645) Tel. 601 946 856  
W razie zagubienia kierować się na południe do drogi.