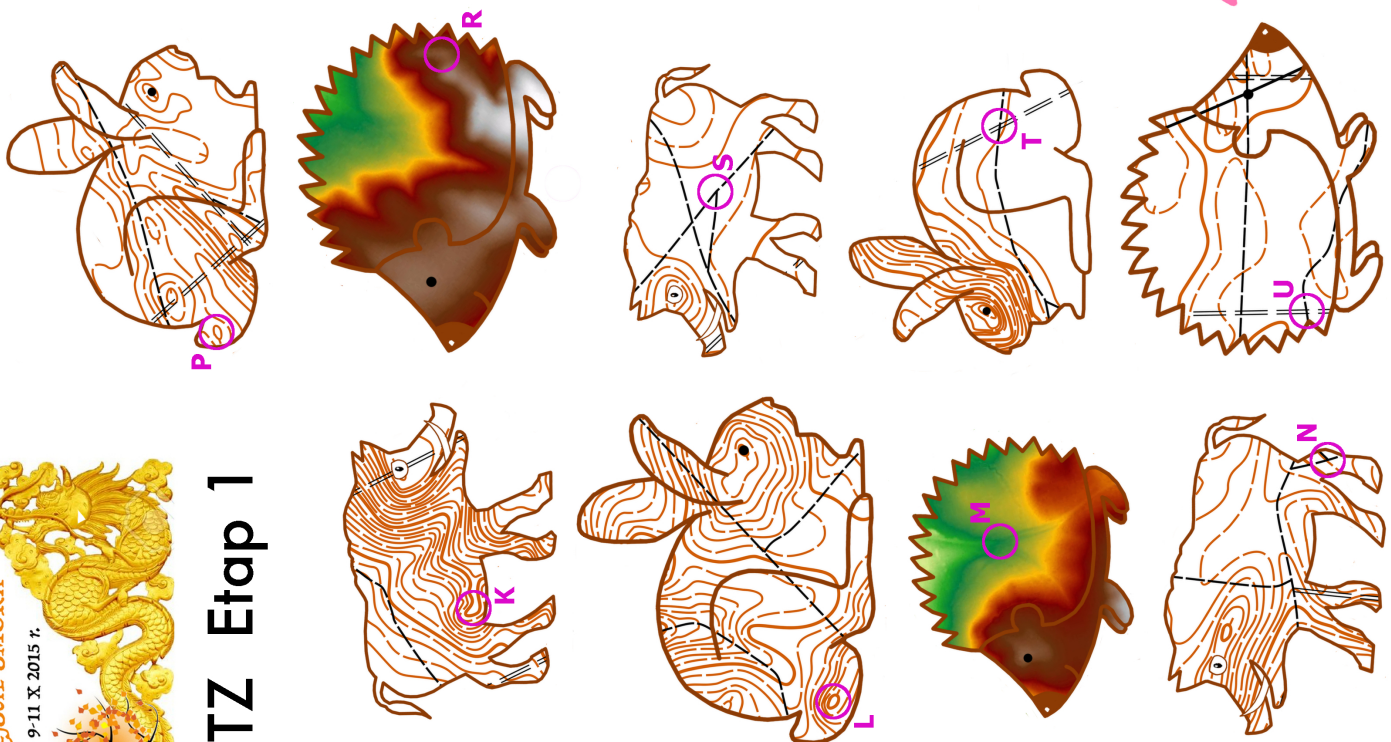




# TZ Etap 1



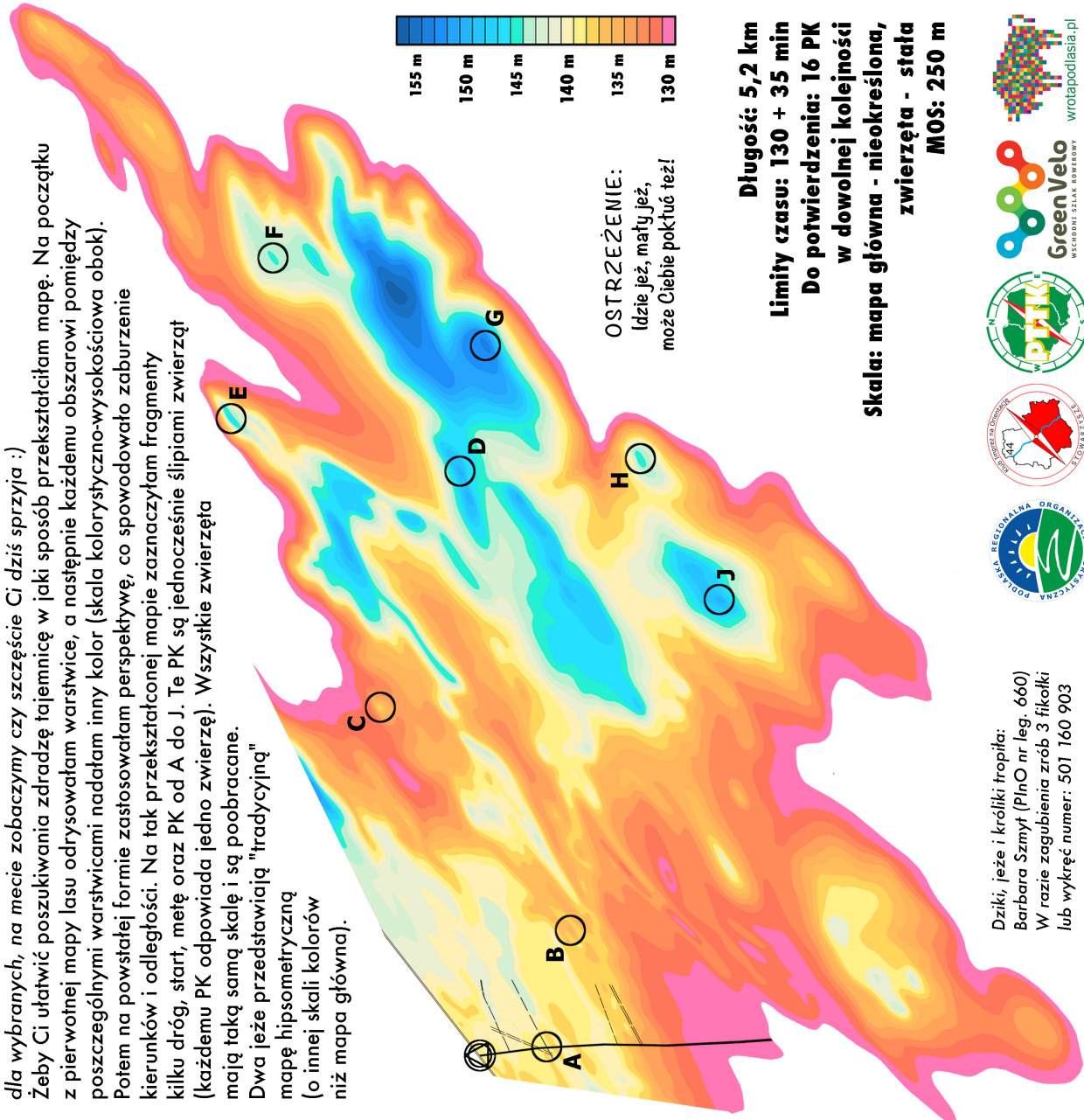
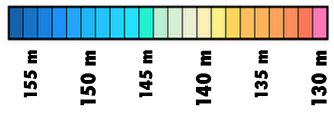
# TAJEMNICE KNYSZYŃSKIEJ PUSZCZY

W Puszczy Knyszyńskiej występują różne dzikie zwierzęta – spotkanie ich jest jednak tylko dla wybranych, na mecie zobaczymy czy szczęście Ci dziś sprzyja :)

Żeby Ci ułatwić poszukiwania zdradzę tajemnicę w jaki sposób przekształciłam mapę. Na początku z pierwotnej mapy lasu odrysowałam warstwice, a następnie każdemu obszarowi pomiędzy poszczególnymi warstwicami nadałam inny kolor (skala kolorystyczno-wysokościowa obok).

Potem na powstałej formie zastosowałam perspektywę, co spowodowało zaburzenie kierunków i odległości. Na tak przekształconej mapie zaznaczyłam fragmenty kilku dróg, start, metę oraz PK od A do J. Te PK są jednocześnie ślipiami zwierząt (każdemu PK odpowiada jedno zwierzę). Wszystkie zwierzęta mają taką samą skalę i są poobracane.

Dwa jeże przedstawiają "tradycyjną" mapę hipsometryczną (o innej skali kolorów niż mapa główna).



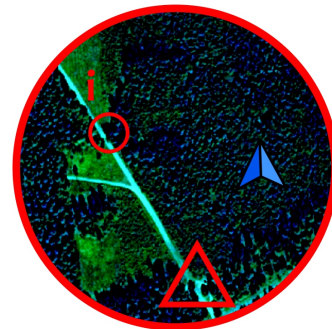
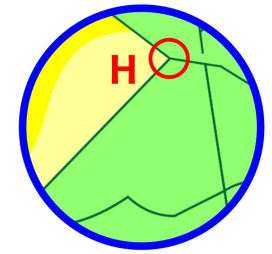
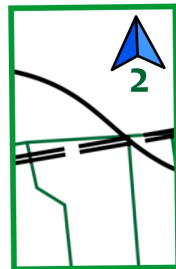
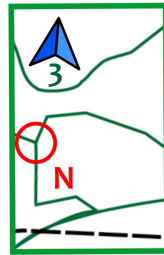
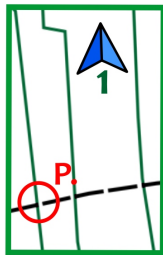
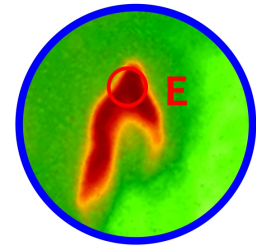
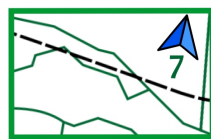
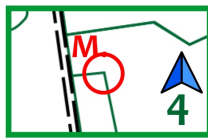
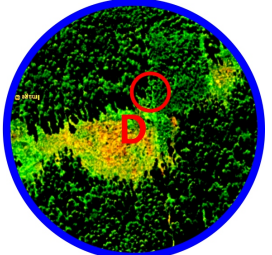
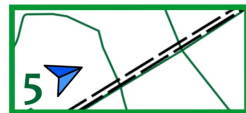
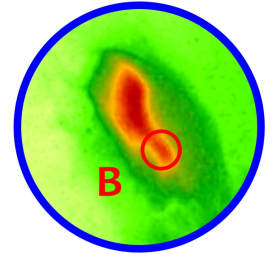
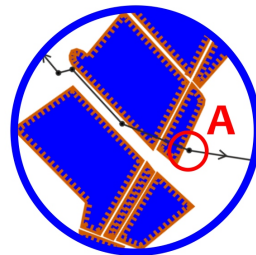
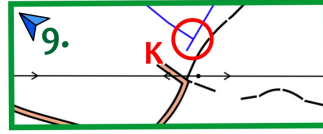
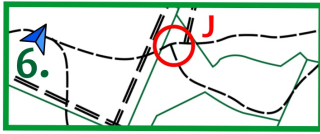
**OSTRZEŻENIE:**  
 Idzie jeź, mały jeź,  
 może Ciebie pokuć też!

**Długość: 5,2 km**  
**Limity czasu: 130 + 35 min**  
**Do potwierdzenia: 16 PK**  
**w dowolnej kolejności**  
**Skala: mapa główna - nieokreślona,**  
**zwierzęta - stała**  
**MOS: 250 m**

Dziki, jeże i króliki tropiła:  
 Barbara Szmyt (PlnO nr leg. 660)  
 W razie zagubienia zrób 3 fikolki  
 lub wykręć numer: 501 160 903



Wariant ewakuacyjny: na południe do szosy, a potem na wschód :)



**Knyszyny:**  
 - są ponumerowane w zalecanej kolejności pokonywania,  
 - mają oznaczony kier. północny

**TZ E2**

L = 4,6 km  
 T = 120'+30'  
 PK: 15  
 Skala: różna

V1 Ogólnopolski Rajd na Orientację  
**PRZEJŚCIE SMOKA**  
 8 września, 9-11 X 2015 r.

**Ościeje i knyszyny**

Budowniczy PlnO 420:  
**WALCZYNA**

Dariusz Walczyzna  
 tel.alarm.605 962 218

Mapa składa się z 10 ościej z różnych rodzajów map (lub ich części), np. orto, hipso czy warstwik. Ościeje połączone są 9 knyszynami zawierającymi treść liniową - głównie drożnię i wydzielenia leśne. Dłuższa oś symetrii knyszyna leży na odcinku łączącym środki sąsiednich ościej, a jego środek jest równo oddalony od brzegów obróconych ościej. Każda krótsza krawędź knyszyna zawiera się w całości wewnątrz ościej.



# Za górami, za lasami...

...czeka babka  
ze skwarkami

Długość trasy 4,1 km  
Limit czasu 125+35 min  
Do potwierdzenia 14 PK  
Kolejność dowolna  
Skala wycinków stała  
Warstwie co 2,5 m  
Odległość ze startu do PK J: 930 m

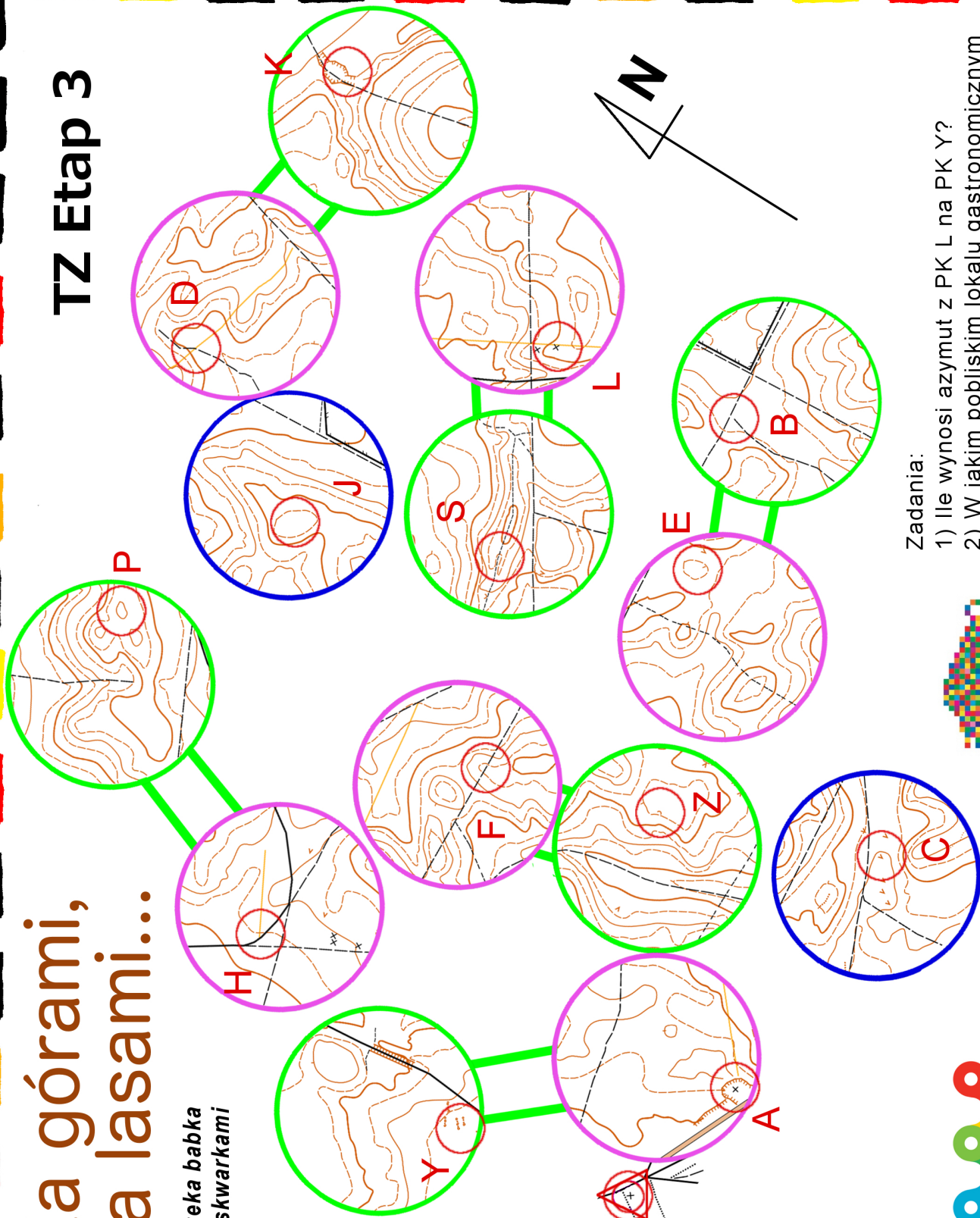
## Opis trasy:

Start, wycinki z niebieską obwódką oraz różowe obwódki są w planie mapy. Treści wycinków w różowych obwódkach są pozamieniane i poodbracane.  
Mapa w zielonych wycinkach jest zorientowana z połączoną mapą w różowej obwóдке (układ).

Wariant awaryjny:  
Na zachodzie jest cywilizacja,  
na północy też ;)



## TZ Etap 3



## Zadania:

- 1) Ile wynosi azymut z PK L na PK Y?
- 2) W jakim pobliskim lokalu gastronomicznym można zjeść najlepszą babkę ziemniaczaną?