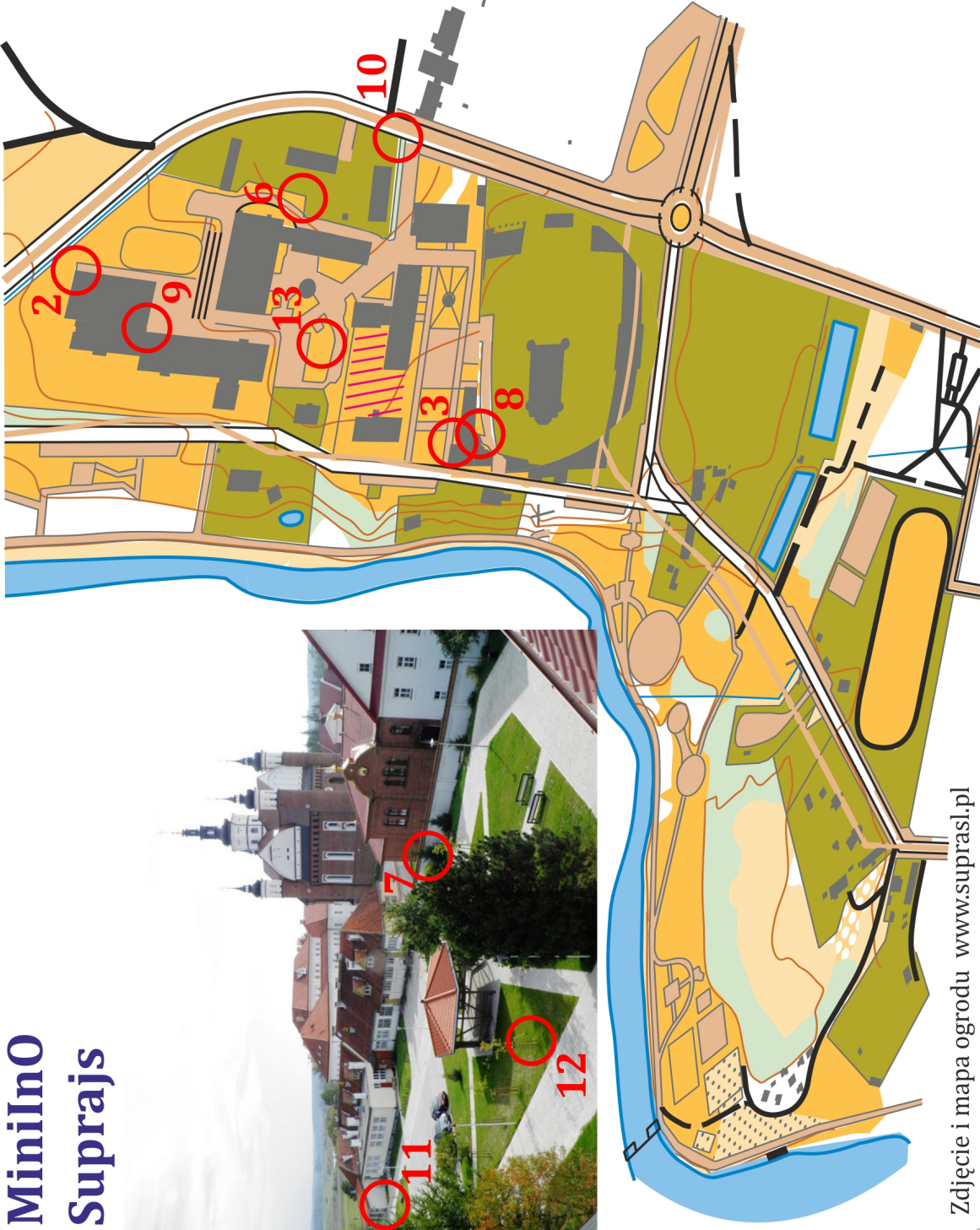

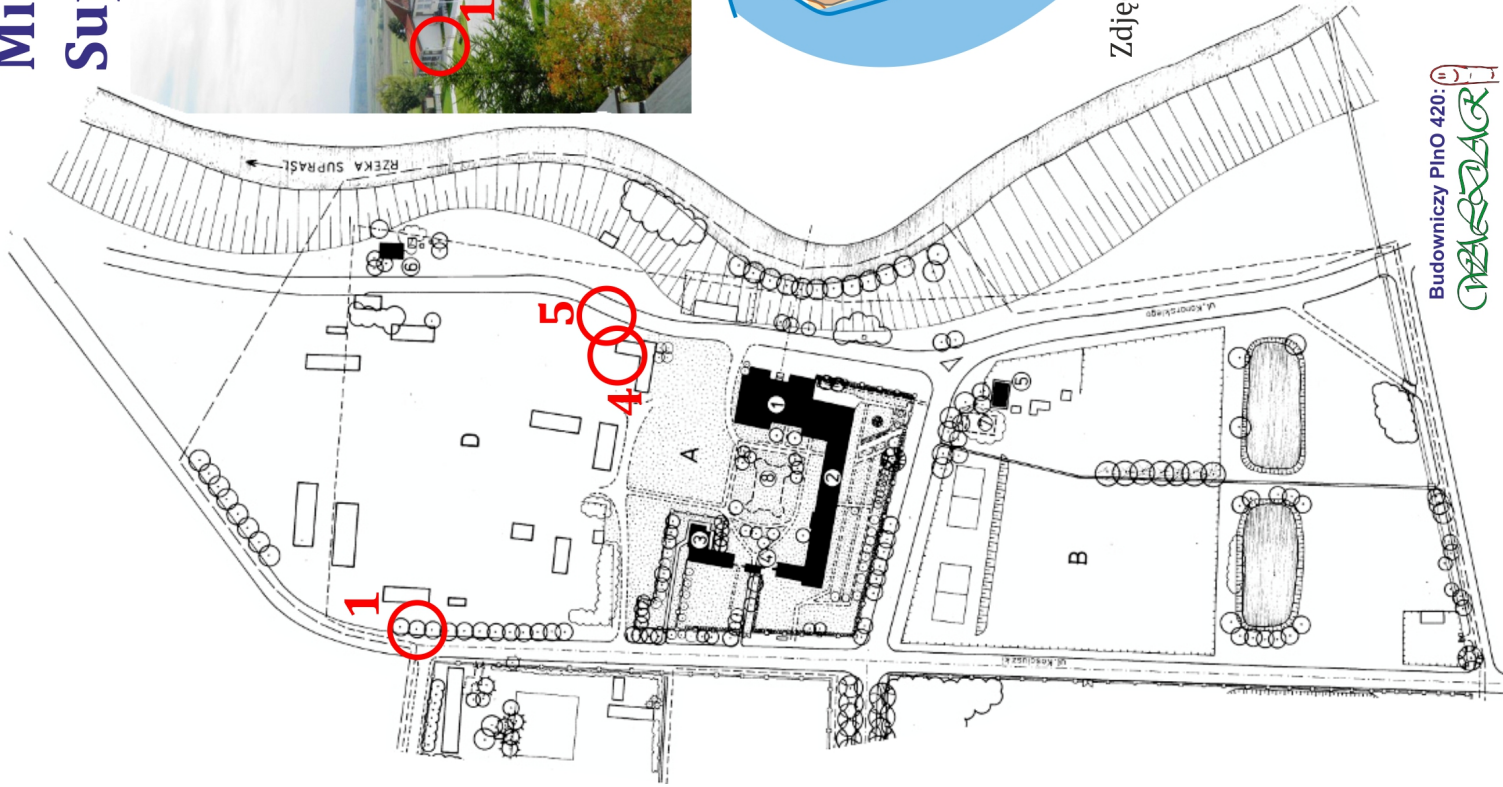


# MiniInO Suprajs



Zdjęcie i mapa ogrodu [www.suprasl.pl](http://www.suprasl.pl)

**L = 0,66 km**  
**T = 16'+6'**  
**PK: 13**



VI Ogólnopolski Rajd na Orientację  
**PRZEJŚCIE SMOKA**  
 Supraśl, 9-11 X 2015 r.





# Supraśl po zmroku

Skala: 1 : 10 000

Na mapie oznaczono 19 PK - każdy z nich ma określoną wartość punktów przeliczeniowych (PP) będącą pierwszą cyfrą numeru PK (np. PK 31 jest wart 3 PP, PK 50 - 5 PP).

Masz 45 minut na zdobycie jak najwięcej PP.

Każda minuta spóźnienia - minus 2 PP.

Spóźnienie powyżej 15 min skutkuje dyskwalifikacją.

**Zachowaj szczególną ostrożność przy przekraczaniu jezdnii!**



### Legenda

- las o dobrej przebieżności
- las o utrudnionej przebieżności
- teren otwarty
- teren pól/warty
- obszar zabudowany
- ogrodzenie
- budynki, wiaty itp.
- inne obiekty sztuczne
- warstwice; skarpa ziemna
- zagłębienie
- rzeka; rów z wodą



Kreślenie mapy:  
Dariusz Sokalski

Imię i nazwisko: \_\_\_\_\_

TM: - - - -  
TS: - - - -  
ΔT: - - - -

32	33	34	36	37	38	39	40	41	42
43	49	50	51	53	55	56	57	60	R