

XIX  
**WIMNO**

20 maja 2017 r.  
Zagórze

# Przyleciał ptaszek...

... i zniósł jaja. Ptaszek ma treść mapy topograficznej, do której należy dopasować 3 jaja pochodzące z mapy do biegu na orientację (jaja częściowo zachodzą na ptaszka).

Zorientowanie ptaszka względem północy nie jest znane, 2 jaja są zorientowane z północą, a jedno się obróciło o 180 stopni.

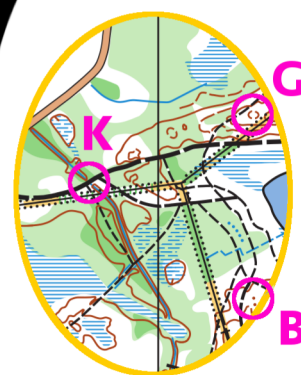
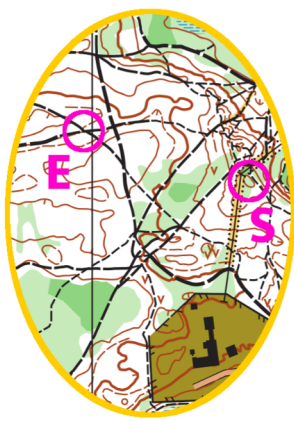
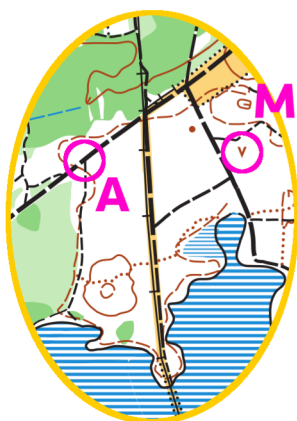
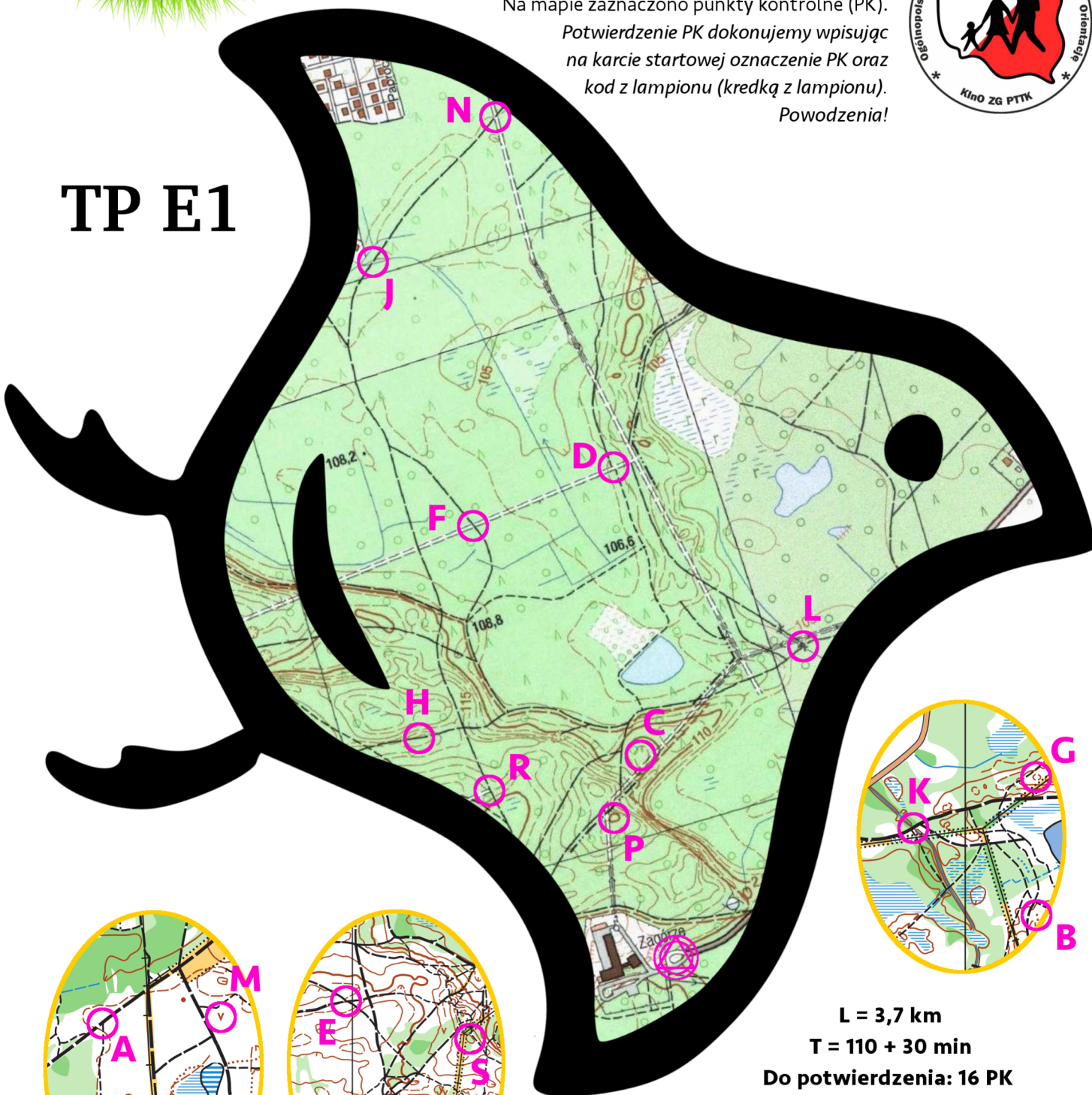
Na mapie zaznaczono punkty kontrolne (PK).

Potwierdzenie PK dokonujemy wpisując na karcie startowej oznaczenie PK oraz kod z lampionu (kredką z lampionu).

Powodzenia!



## TP E1



L = 3,7 km

T = 110 + 30 min

Do potwierdzenia: 16 PK

Kolejność dowolna.

Skala: nieznana,  
ptaszka i jaj różna

Zadania:

(odpowiedzi wpisz na odwrocie karty startowej)

- 1) Jaki jest kolor szlaku pieszego przebiegającego przez teren etapu?
- 2) Ile wynosi azymut z PK B na PK M?