Klub Imprez na Orientację 44 STOWARZYSZE

Te oczy zielone

R#015#2

Do pełnej mapy topograficznej należy dopasować głowy złowieszczo łypiących potworów :) Przybliżone ich położenie wskazują ujawnione oczy.

L = 16,5 km

T = 120 + 30 min

Do potwierdzenia: 18 PK

Kolejność dowolna.

Skala: nieokreślona

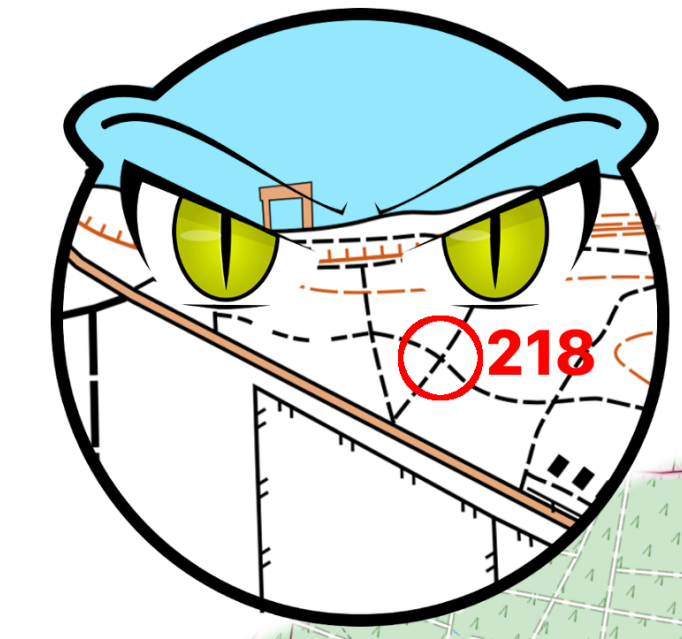

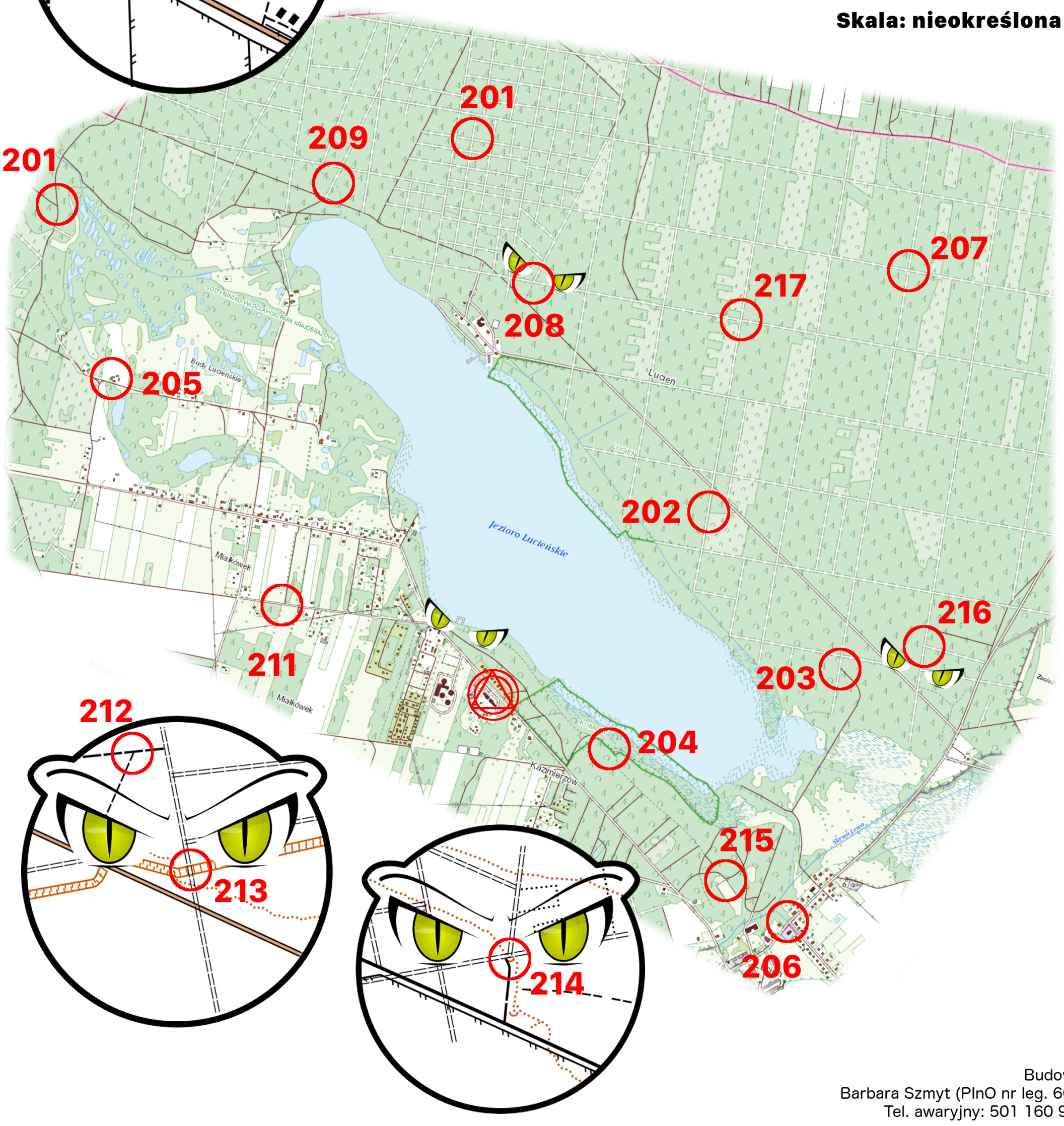

Budowa:
Barbara Szmyt (PlnO nr leg. 660)
Tel. awaryjny: 501 160 903

VI GRILLOWANIE KOSMATYCH INOKÓW
GOSTYNIŃSKO-WŁOCŁAWSKI PK
29.06.-1.07. 2018.

R#100#2

L = 14,3 km
T = 120'+30'
TR: 16 PK

Kolejność potwierdzania:
dowolna

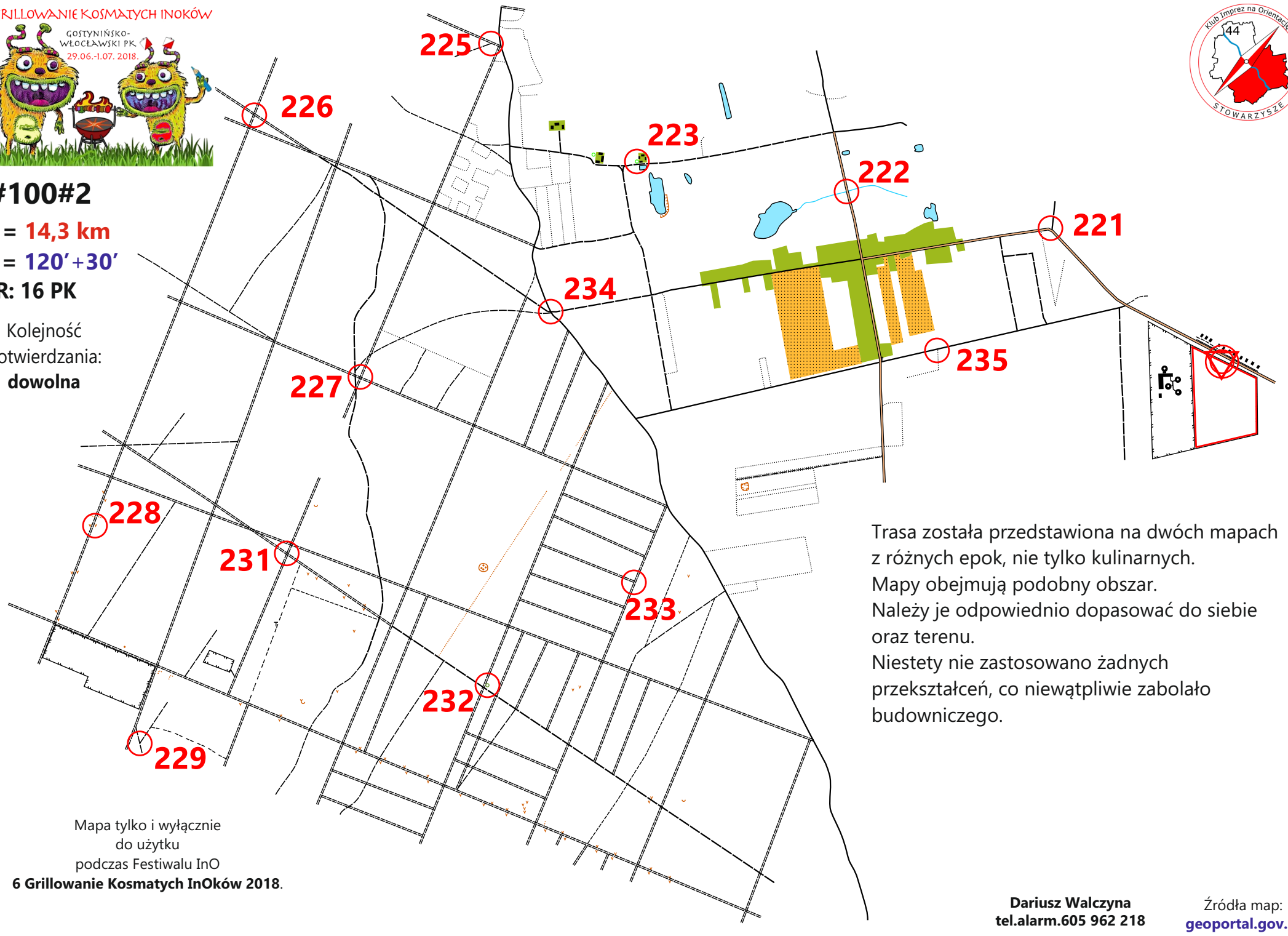

Trasa została przedstawiona na dwóch mapach z różnych epok, nie tylko kulinarnych.
Mapy obejmują podobny obszar.
Należy je odpowiednio dopasować do siebie oraz terenu.
Niestety nie zastosowano żadnych przekształceń, co niewątpliwie zabolało budowniczego.

Mapa tylko i wyłącznie do użytku podczas Festiwalu InO **6 Grillowanie Kosmatych InOków 2018**.

Dariusz Walczyna
tel.alarm.605 962 218

Źródła map:
geoportal.gov.pl

VI GRILLOWANIE KOSMATYCH INOKÓW
GOSTYNIŃSKO-WŁOCŁAWSKI PK
29.06.-1.07. 2018.

Skręć się, skręć w kółeczko

Budowniczy PInO 420:

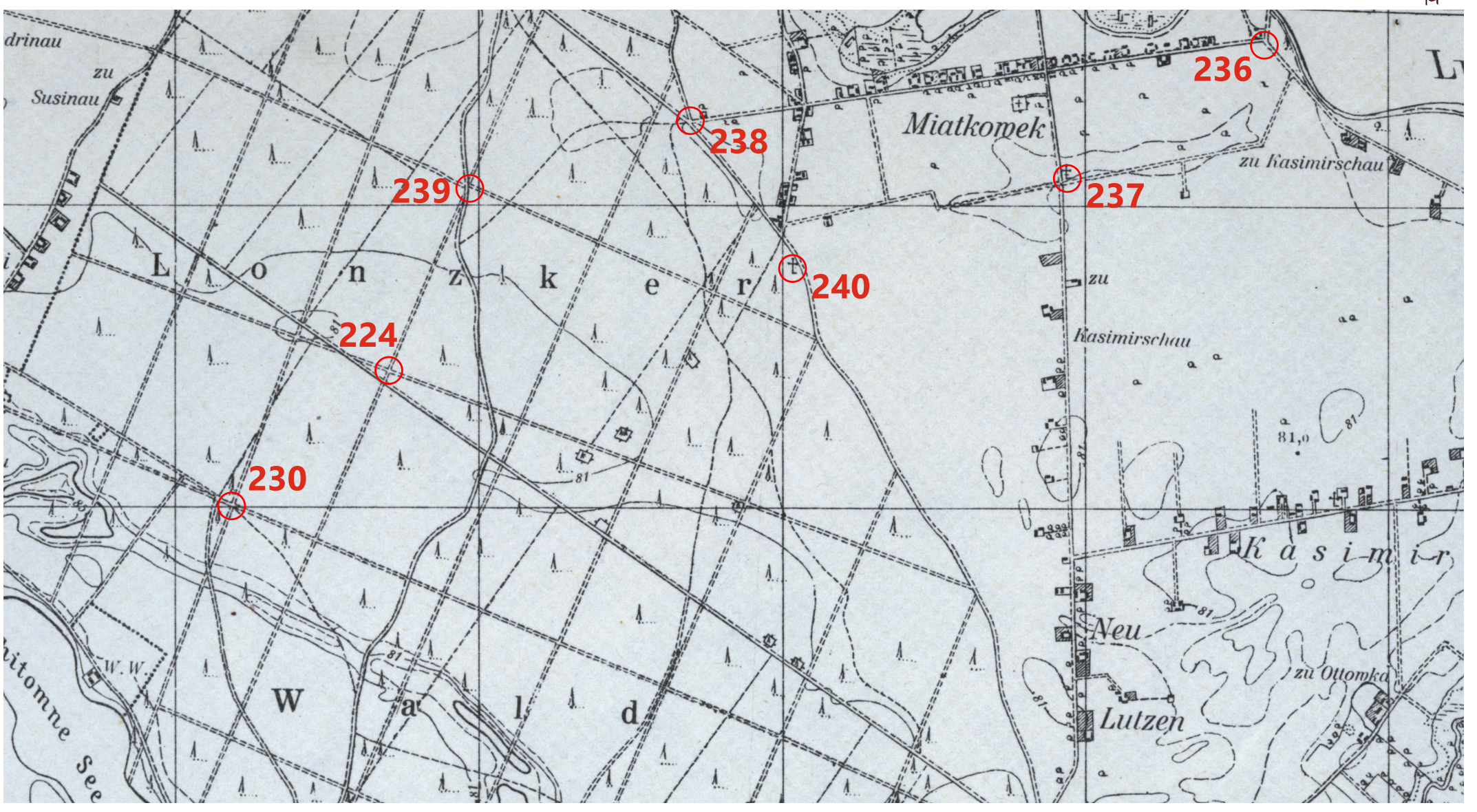

Strwożony Krolwertyk

R#101#2

L = 15,6 km

T = 140'+40'

TR: 17 PK

Kolejność:
dowolna

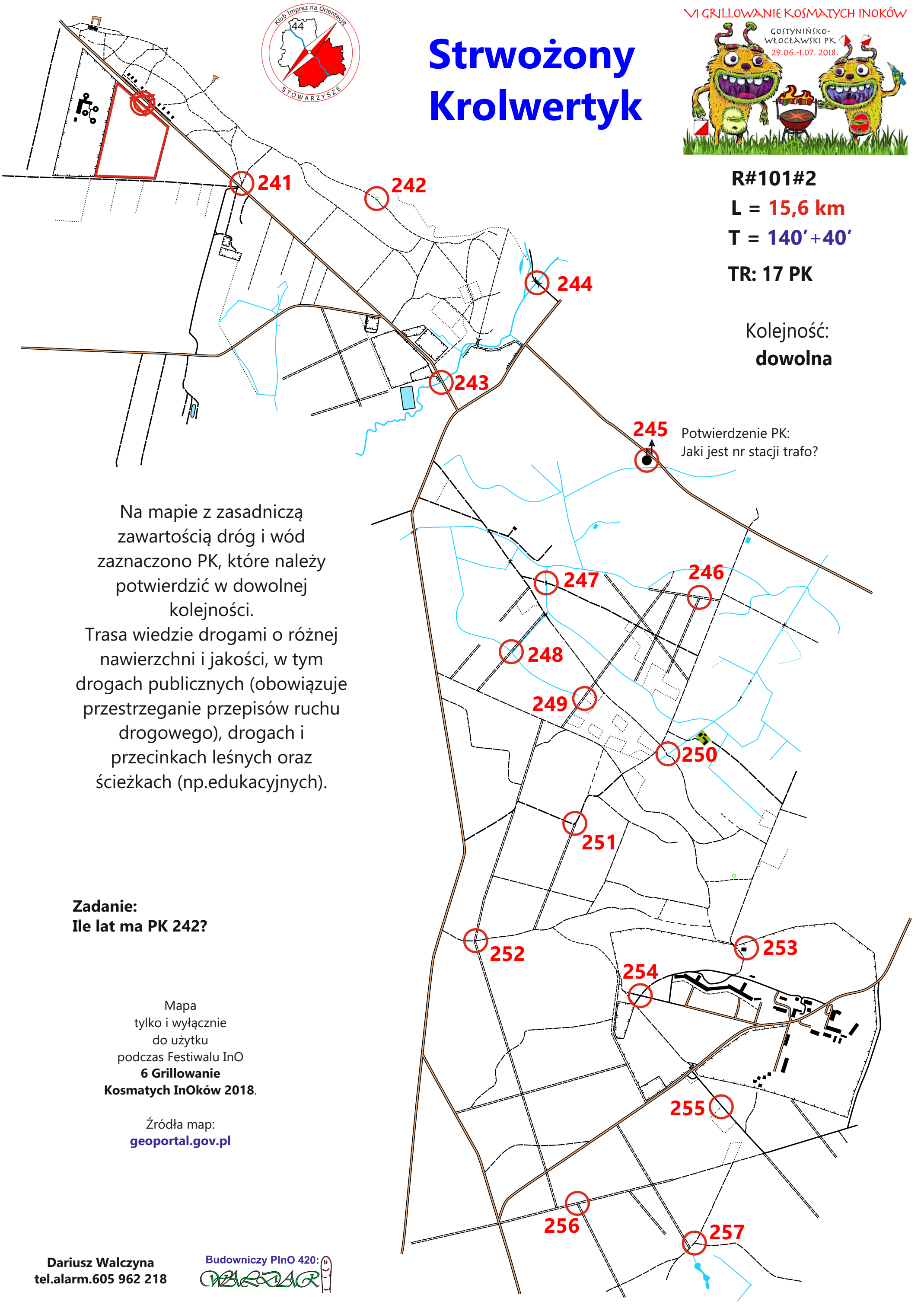

Potwierdzenie PK:
Jaki jest nr stacji trafo?

Na mapie z zasadniczą zawartością dróg i wód zaznaczono PK, które należy potwierdzić w dowolnej kolejności.
Trasa wiedzie drogami o różnej nawierzchni i jakości, w tym drogach publicznych (obowiązuje przestrzeganie przepisów ruchu drogowego), drogach i przecinkach leśnych oraz ścieżkach (np.edukacyjnych).

Zadanie:
Ile lat ma PK 242?

Mapa
tylko i wyłącznie
do użytku
podczas Festiwalu InO
6 Grillowanie
Kosmatych InOków 2018.

Źródła map:
geoportal.gov.pl

Dariusz Walczyna
tel.alarm.605 962 218

Budowniczy PInO 420: