


24.10.2018

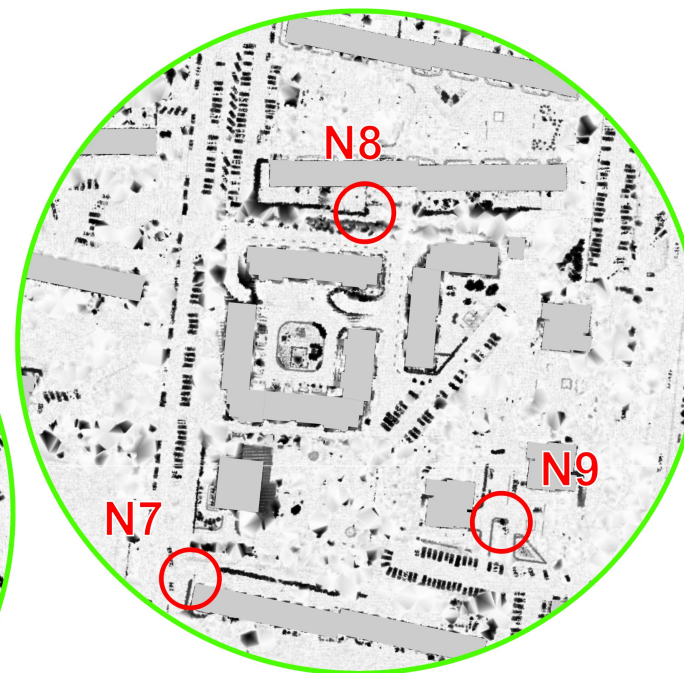
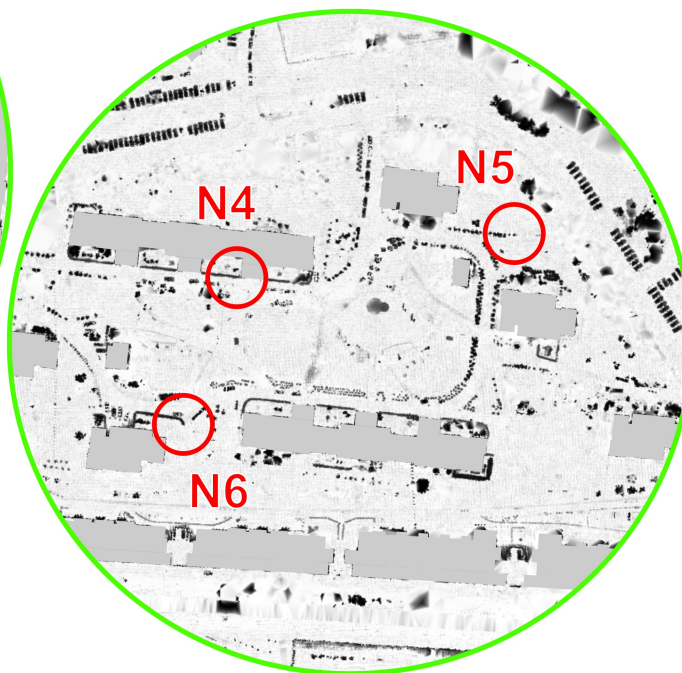

Warszawa
Bródno



Oswój Smoka! 2018 #7

Nad rzeczką, opodal krzaczka...

Budowa trasy - Agnieszka i Michał Kuś (PInO nr 744 & 745)
Do zebrania 121 PP, limit czasu 110 + 30 min, długość trasy zależy od wariantu
Skala map nieznana, stała w obrębie typu mapy (fotoplan, NMT)
MOS - 250 m, PM to 0 PP



Źródła mapy: mapa.um.warszawa.pl (fotoplan), PZGIK (dane NMT)

Mapa składa się z dwóch arkuszy. Na osobnej stronie znajduje się mapa główna - fotoplan z 2017 roku, podzielony na 12 części. Cztery z tych części odbyły podróż w czasie do roku 2012, kolejne cztery do 2010. Położenie fragmentów zostało przetasowane, ale co najmniej wycinek ze startem pozostał na swoim miejscu. Wycinki w zielonej ramce zostały dodatkowo obrócone o wielokrotność 90 stopni, a w niebieskiej ramce - zlustwowane.

Zobrazowanie NMT na tym arkuszu przedstawia obiekty o wysokości OD 0 DO 2 m wyodrębnione z danych surowych skaningu laserowego.

Dodatkowo kolorem szarym oznaczone są zarysy budynków. Warto pamiętać, że dane mogą być niekompletne np. pod gęstymi drzewami!

ZASADY PUNKACJI:

Pierwszy punkt na wycinku - 7PP, drugi 5PP, trzeci i kolejne 3PP. Na potrzeby punktacji przyjmuje się, że PK z wycinków NMT należą także do odpowiednich wycinków fotoplanu, np jeśli PK N2 wypada w obrysie kwadratu L fotoplanu, przyjmuje się, że to czwarty punkt dla tego wycinka. Zmiana - 0,25 PP, PS - 25% wartości PK, przy czym uznaje się, że PS jest najniższym punktowym PK z wycinka. Minuta w limicie -1PP, po limicie -10 PP, liczone na końcu!

