



# Wtyczki

Do mapy turystycznej należy dopasować cztery wtyczki zawierające mapy różnych typów. Wtyczki są w różnej skali i są poobracane o wielokrotność 90 stopni. Orientacyjnie położenie wtyczek oznaczono gniazdkami.

VIII GRILLOWANIE KOSMATYCH INOKÓW



R#13#e#2

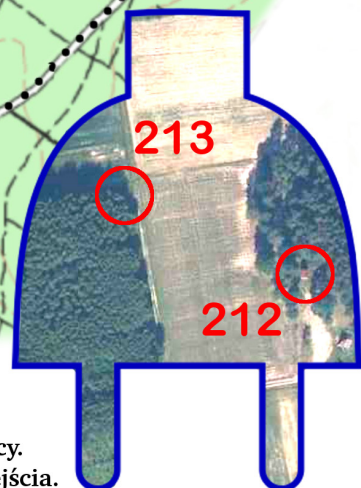
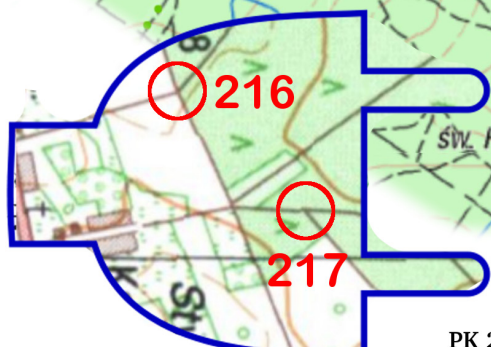
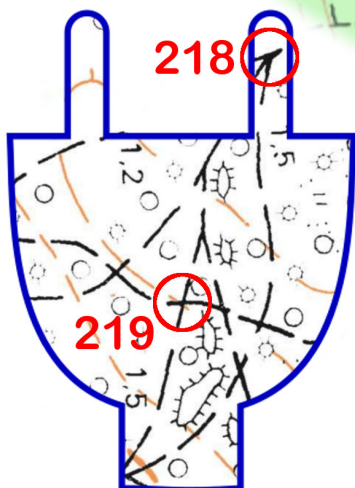
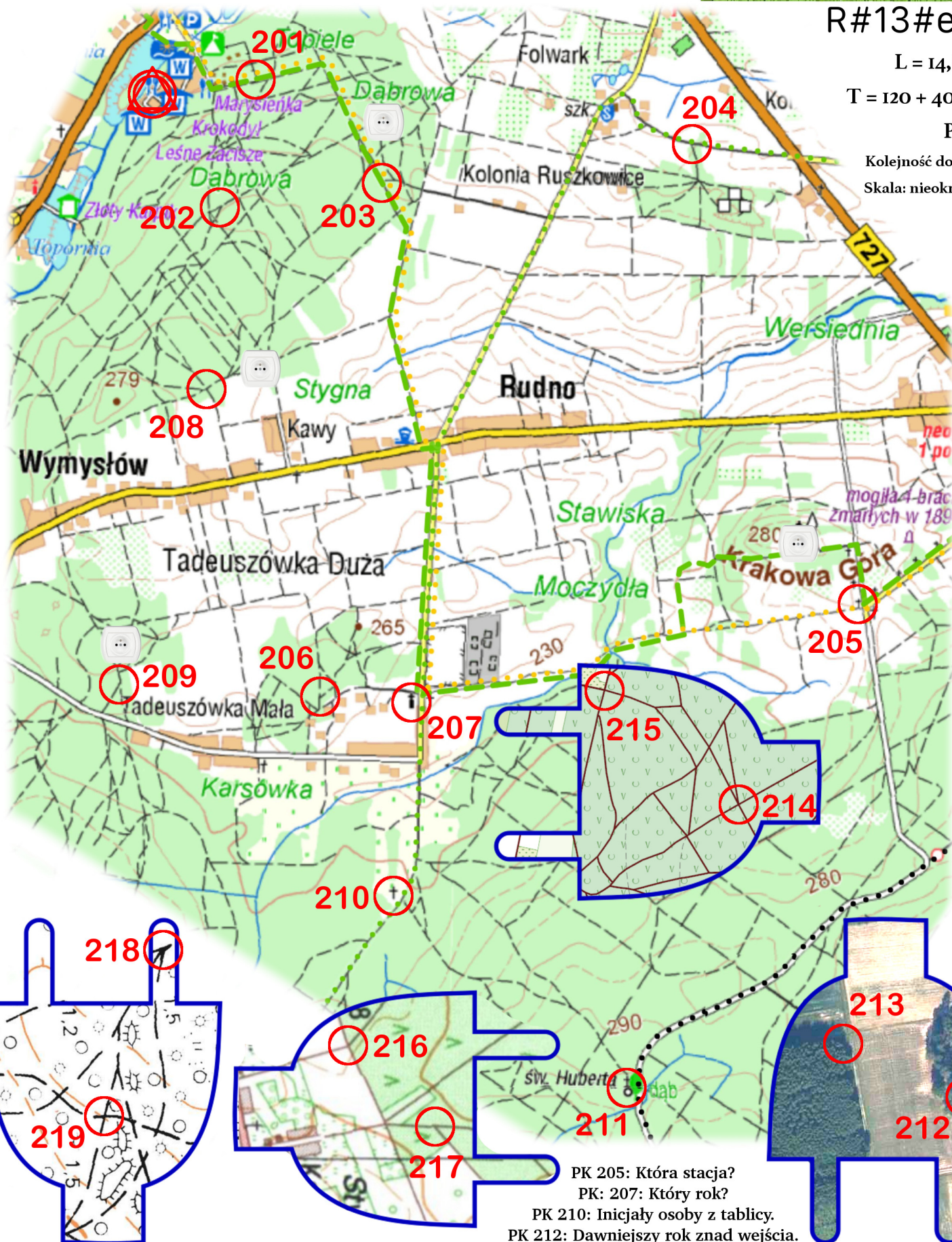
L = 14,8 km

T = 120 + 40 min

PK: 19

Kolejność dowolna.

Skala: nieokreślona



- PK 205: Która stacja?
- PK: 207: Który rok?
- PK 210: Inicjały osoby z tablicy.
- PK 212: Dawniejszy rok znad wejścia.



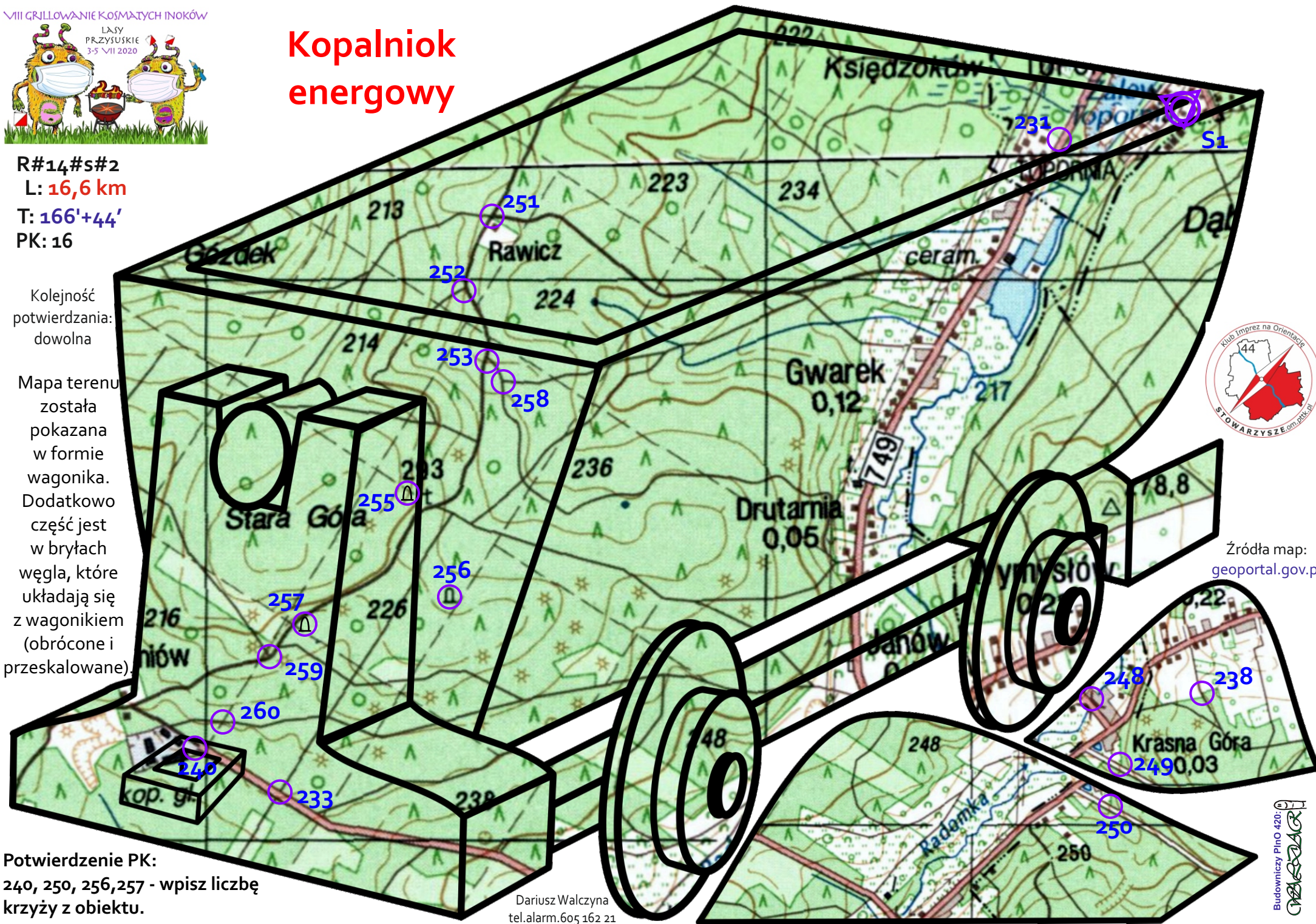
# Kopalniok energowy

R#14#s#2  
L: 16,6 km  
T: 166'+44'  
PK: 16

Kolejność  
potwierdzenia:  
dowolna

Mapa terenu  
została  
pokazana  
w formie  
wagonika.  
Dodatkowo  
część jest  
w bryłach  
węgla, które  
układają się  
z wagonikiem  
(obrócone i  
przeskalowane).

Potwierdzenie PK:  
240, 250, 256, 257 - wpisz liczbę  
krzyży z obiektu.



Źródła map:  
geoportal.gov.pl

Dariusz Walczyzna  
tel.alarm.605 162 21



# Baterijki

VIII GRILLOWANIE KOSMATYCH INOKÓW



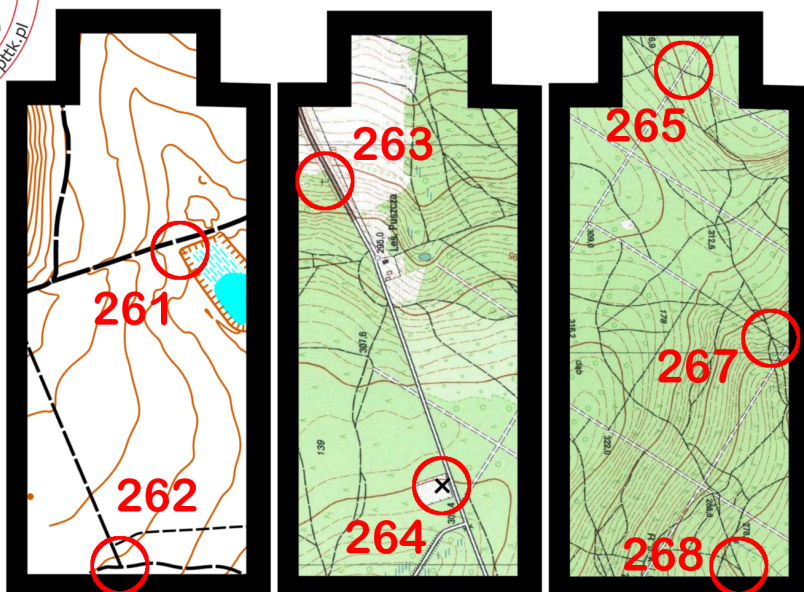
R#15#w#2

L = 13,9 km T = 120 + 40 min

PK: 20

Kolejność dowolna. / Skala: nieokreślona

Mapy w dużych bateriach częściowo na siebie nachodzą. Małe baterie mają części wspólne z dużymi. Wszystkie baterie są poobracane, a ich skala jest różna.



- PK 263: Który dzień i miesiąc?
- PK 264: Na ile śrub przmocowano krzyż do metalowego wspornika?
- PK 271: Który przystanek ścieżki przyrodniczej?
- PK 274: Skąd poległy?
- PK 283: Ile punktów ma regulamin?

Budowa:  
Barbara Szmyt  
(PInO nr leg. 660)  
Tel. awaryjny:  
501 160 903

