

PROTOKÓŁ - 56. UrodzInO

Wersja 1.0



Organizator

Klub Imprez na Orientację STOWARZYSZE przy Oddziale Międzyuczelnianym PTTK w Warszawie (stowarzysze.om.pttk.pl) oraz jubilat Tomasz Łaski

Termin i miejsce

Wieczór 17 grudnia 2021 r. (piątek), Zabki, start okolice skrzyżowania ul. Wrzosowej i 3 Maja.

Zespół organizacyjny

Budowa, sędziowanie - Tomasz Łaski (PInO nr. Leg. 716), pomoc logistyczna: Renata Łaska (PInO 717), Sędzia Główny: Tomasz Łaski.

Pogoda

Ciemno, ciepło jak na tę porę roku (4 °C), chwilami pokropił deszcz.

Teren

leśny, pofałdowany licznymi dołkami, miejscami przytrzymujący w miejscu.

Kategorie i etapy

TU (Trasa Urodzinowa) „Kilka Mutacji”, 2pkt na OInO (etap liczony do TMWiM w kategorii TU), 19 PK (z20), 95+25 minut, zadanie: niebieski lub żaden

Dojściówka „Raz dwa”, 1 pkt na OInO, 8PK, 0.8km

Liczba uczestników

34 osoby w 19 zespołach.

Łącznie sklasyfikowanych: 34 osoby w 19 zespołach
+ 2 organizatorów

Razem: 36 osób.

Gratulacje dla zwycięzców: połączonych sił Stowarzyszy i Mobilka - zespołu w składzie Barbara Szmyt, Paweł Rozwadowski i Damian Murach, oraz gratulacje dla wszystkich innych, którym chciało się błędzić po lesie w tą grudniową noc

Podziękowania: Za życzenia i żelki;-)

Uwagi, protesty i wyjaśnienia:

Protest w sprawie jezyn przyjęty - na przyszłość postaram się wykosić teren przed zawodami;-)

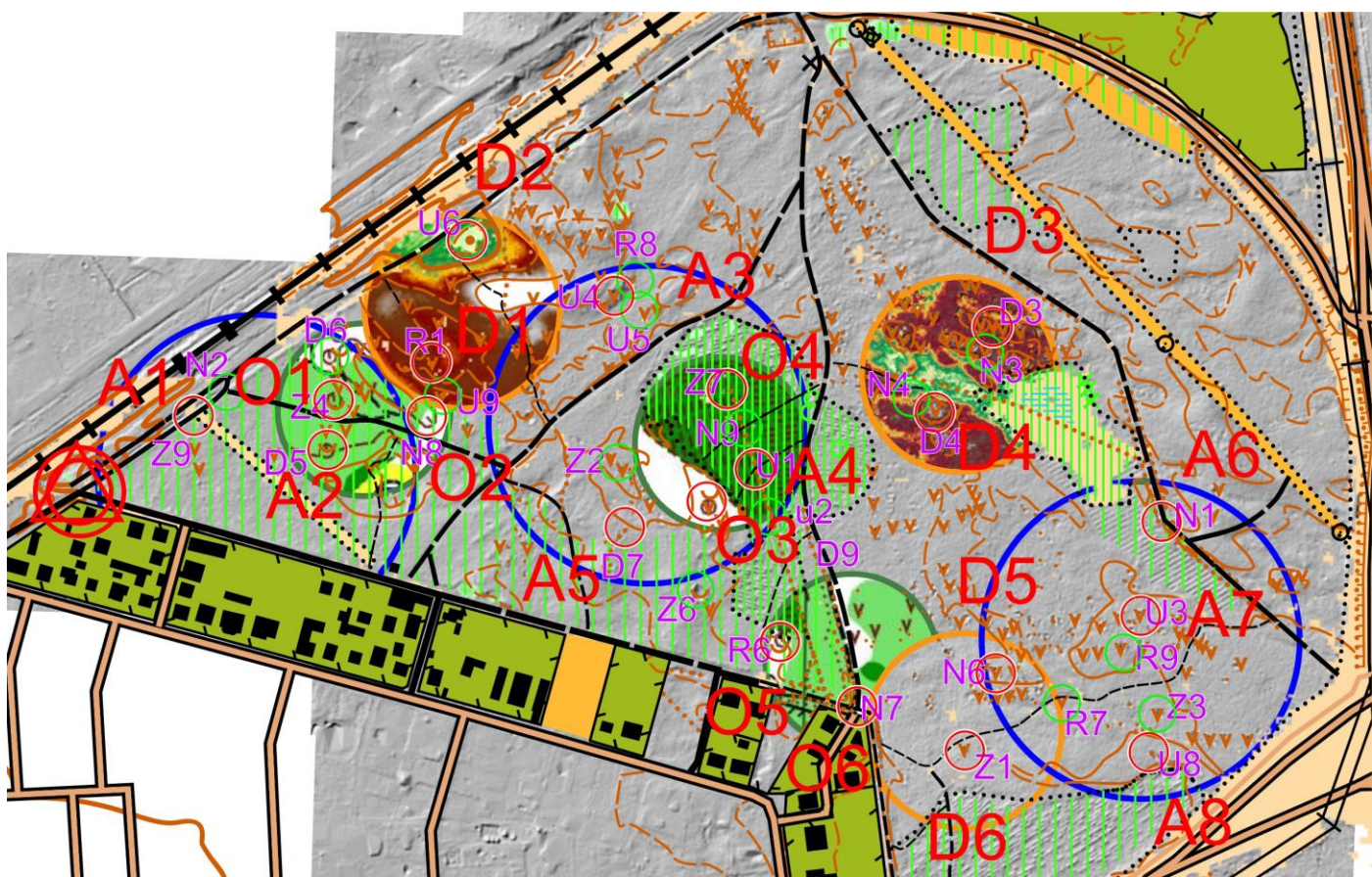
W czasie tworzenia mapy nie znalazłem w terenie żadnego znakowanego pieszego szlaku turystycznego, lecz uczestnicy jak zwykle zaskoczyli organizatora i znaleźli znak szlaku niebieskiego. Nie był on w miejscu, które każdy uczestnik musiał odwiedzić. Dla tego gdyby ktoś napisał „żaden” taka odpowiedź byłaby poprawna.

Niestety odpowiedź „Czerwony” jest w pełni niepoprawna. Zdarzyła się odpowiedź „zielony” - w nocy łatwo pomylić niebieski z zielonym - stąd połowa punktów karnych za zadanie.

Wyniki:

https://stowarzysze.om.pttk.pl/wp-content/uploads/2021/12/56urodzino_wyniki.pdf

Wzorcówka:

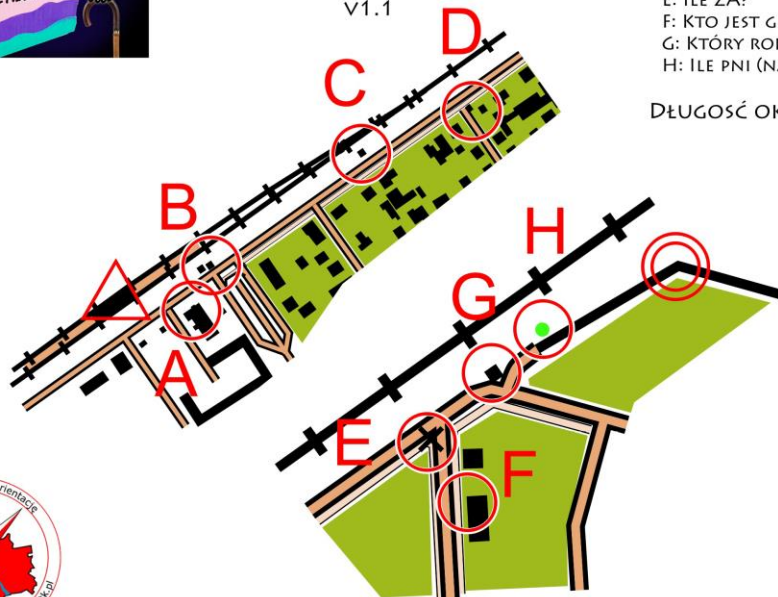


Dojściówka - poprawne odpowiedzi: A-1992, B-2, C-Ząbki, D-Ogólnospozywcze, E-4A, F-Kot, G-1927, H-4



RAZ, DWA DOJŚCIÓWKA

V1.1



KARTĘ STARTOWĄ ODDAJEMY PRZED ZAMKNIĘCIEM METY!

TRASĘ PRZYGOTOWAŁ TOMASZ ŁASKI PINO 716

MAPA DOJŚCIÓWKI SKŁADA SIĘ Z 2 ELEMENTÓW W RÓŻNEJ SKALI. WYCINKI NALEŻY ZE SOBĄ POŁĄCZYĆ "NA STYK".

- A: KTÓRY ROK?
- B: ILE KOLORÓW SPRAYU NA ŚCIANIE NE?
- C: CO MA ULTRAS DOLCAN?
- D: JAKI ART?
- E: ILE ZA?
- F: KTO JEST GROŻNY?
- G: KTÓRY ROK?
- H: ILE PNI (NA WYSOKOŚCI 0,5M)?

DŁUGOŚĆ OK. 800M, DO POTWIERDZENIA 8PK

| IMIĘ I NAZWISKO | |
|-----------------|--|
| A | |
| B | |
| C | |
| D | |
| E | |
| F | |
| G | |
| H | |
| | |
| | |



KILKA MUTACJI

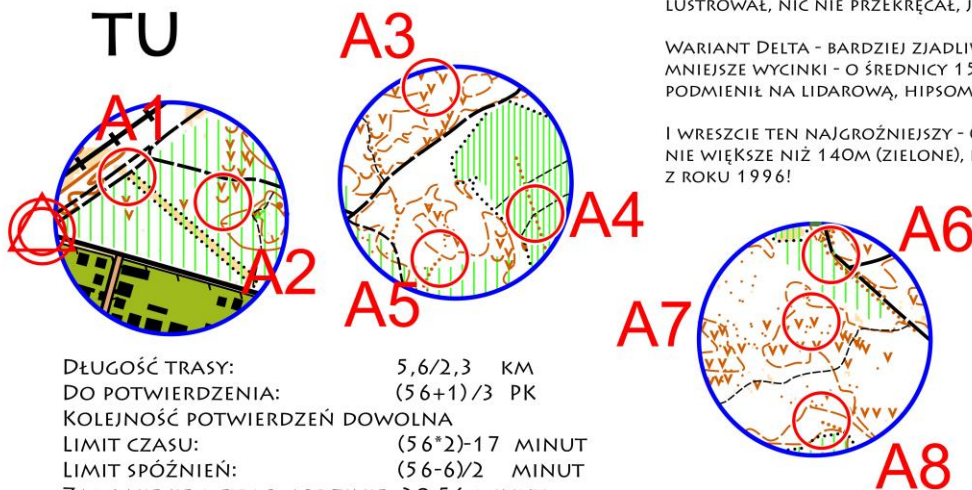
W RAMACH WSTĘPU:
NIEDALEKA PRZYSZŁOŚĆ, ROK 2022. INO W CZASIE PANDEMII TRASY PRZYGOTOWYWANE NA URODZINO ZAATAKOWAŁY 3 MUTACJE DOBRZE ZNANEGO WIRUSA PRZEKSZTAŁCAJĄCEGO MAPY: ALFA (A), DELTA (D) I OMIKRON (O).

WARIANT ALFA - NAJSTARSZY I NAJMNIJ GROŹNY, ZADBAŁ O DUŻE WYCINKI MAPY - TAKIE O ŚREDNICY 255M (NIEBIESKIE). NIC NIE LUSTROWAŁ, NIC NIE PRZEKRĘCAŁ, JEDYNIJE WYŻARŁ TROCHĘ TREŚCI.

WARIANT DELTA - BARDZIEJ ZJADLIWY DLA MAP - ZOSTAWIŁ MNIEJSZE WYCINKI - O ŚREDNICY 157M (ŻÓŁTAWY). TREŚĆ MAP PODMIENIŁ NA LIDAROWĄ, HIPSOMETRYCZNĄ.

I WRESZCIE TEN NAJGROŹNIEJSZY - OMIKRON - ZOSTAWIŁ WYCINKI NIE WIĘKSZE NIŻ 140M (ZIELONE), PODMIENIŁ MAPĘ NA TAKĄ Z ROKU 1996!

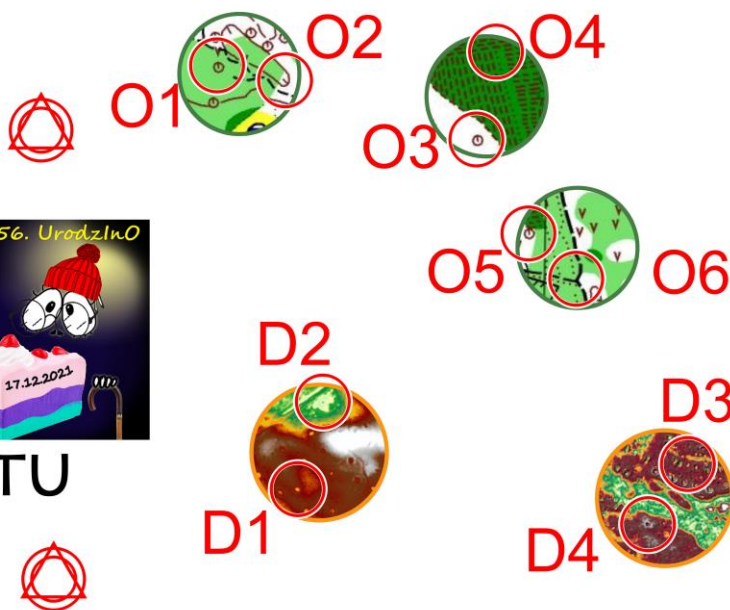
TU



DŁUGOŚĆ TRASY: 5,6/2,3 KM
DO POTWIERDZENIA: (56+1)/3 PK
KOLEJNOŚĆ POTWIERDZEŃ DOWOLNA
LIMIT CZASU: (56*2)-17 MINUT
LIMIT SPÓŹNIEŃ: (56-6)/2 MINUT
ZAMKNIĘCIE METY O GODZINIE 20:56 MINUT
UWAGA LAMPIONY NIETYMIAROWE OK 10x5CM!
ZADANIE (10 PKT): PODAJ KOLOR SZLAKU TURYSTYCZNEGO PRZEBIEGAJĄCEGO PRZEZ TEREN ZAWODÓW

TEL ALARMOWY: 501133999

TRASĘ PRZYGOTOWAŁ TOMASZ ŁASKI PINO 716



KILKA MUTACJI

TU

