Z Elanor śladami hobbitów

V SOSNOWE KLIMATY

TZ 1

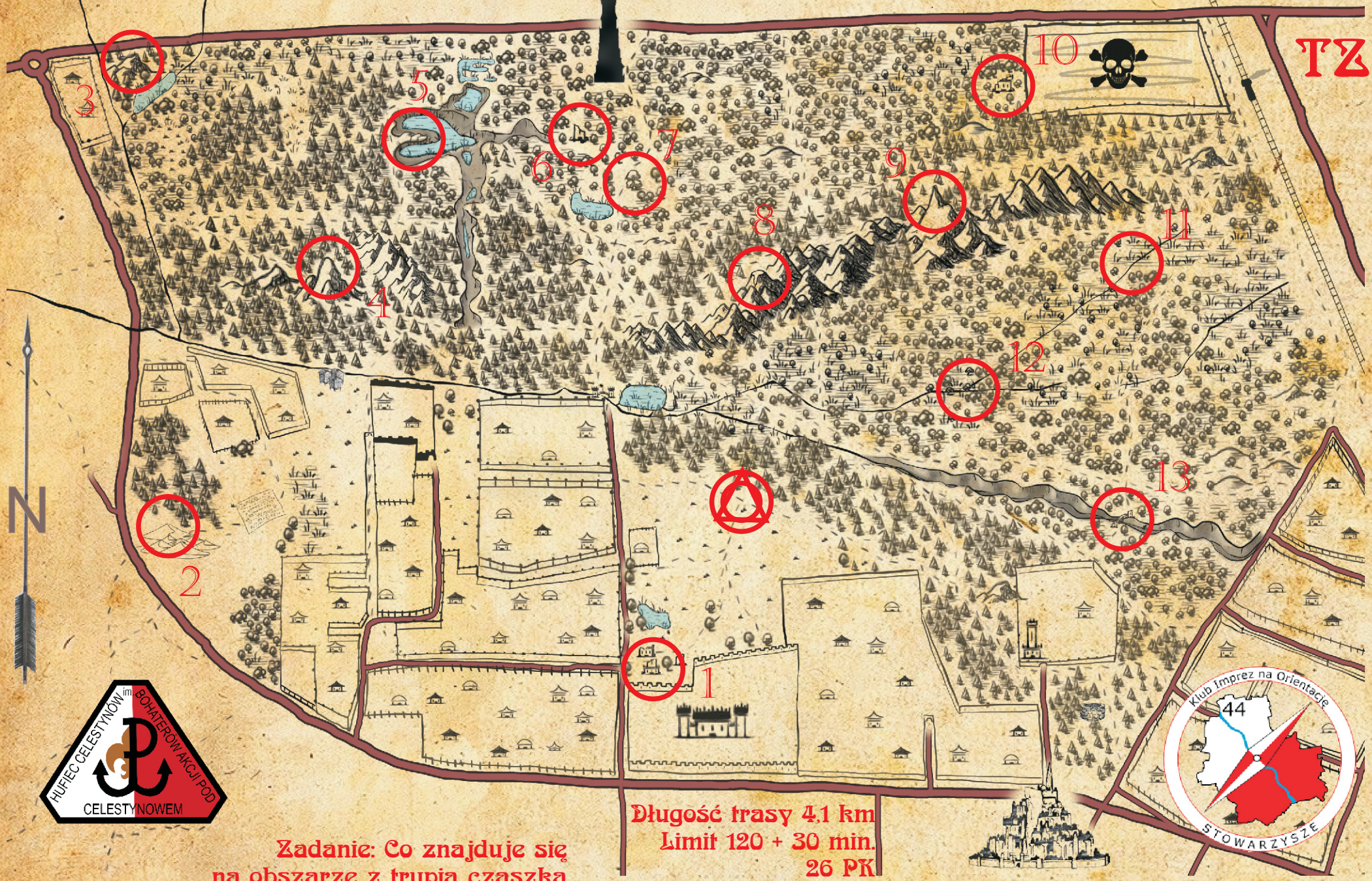

Długość trasy 4,1 km
Limit 120 + 30 min.
26 PK

Zadanie: Co znajduje się na obszarze z trupią czaszką (wejście grozi dyskwalifikacją)?

Budowa trasy: Izabella Kaim i Andrzej Kaim (OlnO 80/2018/1)
tel. 518 642 920

Verte →

Elanor wybrała się na wielką wyprawę śladami ojca używając jego odręcznej mapy. Przeszła szlakiem hobbitów od Dagorlad po Barad Dur i odwiedziła wszystkie popasy opisane przez Sama, oprócz tego przy kazdym popasie znalazła pamiątki zamieszczone na dodatkowych szkicach. Każdy szkic (kółko) obejmuje obszar wokół popasu w promieniu 100 metrów. Kółka zielone zawierają dane o gęstości szaty roślinnej i są obrócone o 90°. Kółka czarne zawierją drożnie i są zlustrowane, pozostałe zawierają niepełną treść (oprócz fioletowego) ale nie są przekształcone. Znajdź i potwierdź 26 PK. Mapa główna może nie być bardzo dokładna (w końcu to szkic odręczny) ale zgadza się co do głównych elementów terenu. PK są ustawione w miejscach charakterystycznych.

W cieniu Barad Dur

V SOSNOWE KLIMATY

TZ 2

Barad Dur rzuca długi cień a w tym cieniu można znaleźć liczne PK
Na mapę składa się 7 cieni, każdy o innej porze (podane poniżej).
Cień o 12.00 pada na północ a o 18.00 na południe.
Cienie dzienne mają niepełną treść (oprócz cienia ze startem i metą). Cień o zmierzchu jest lidarowy a księzycowy jest dodatkowo widziany w lustrze. Oczy Saurona są pełną mapą ale niestety pozamieniały miejscami. Są trochę przeskalowane ale nie mają innych przekształceń.

Długość trasy 5,14 km
Limit 140 + 35 min.
21 PK

17.30

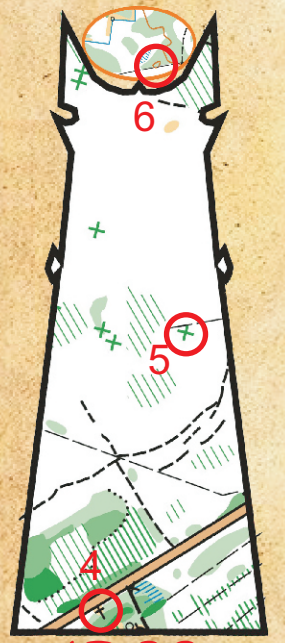

13.00

21.30

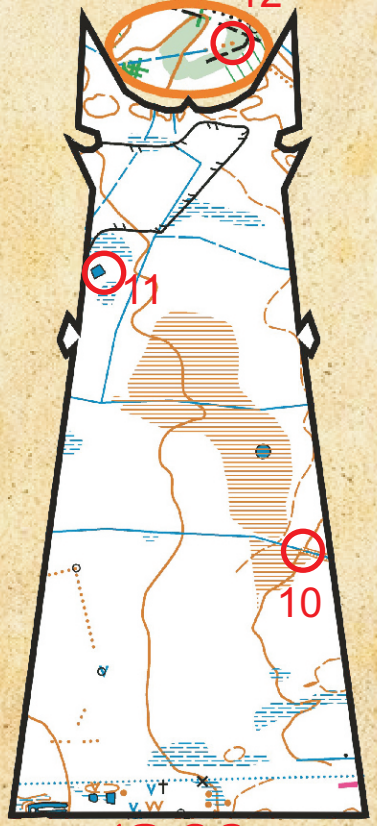

12.00

23.00

10.00

10.30

Budowa trasy:Andrzej Kaim (OInO 80/2018/1)
tel. 518 642 920

Z Elanor śladami hobbitów

V SOSNOWE KLIMATY

TU 1

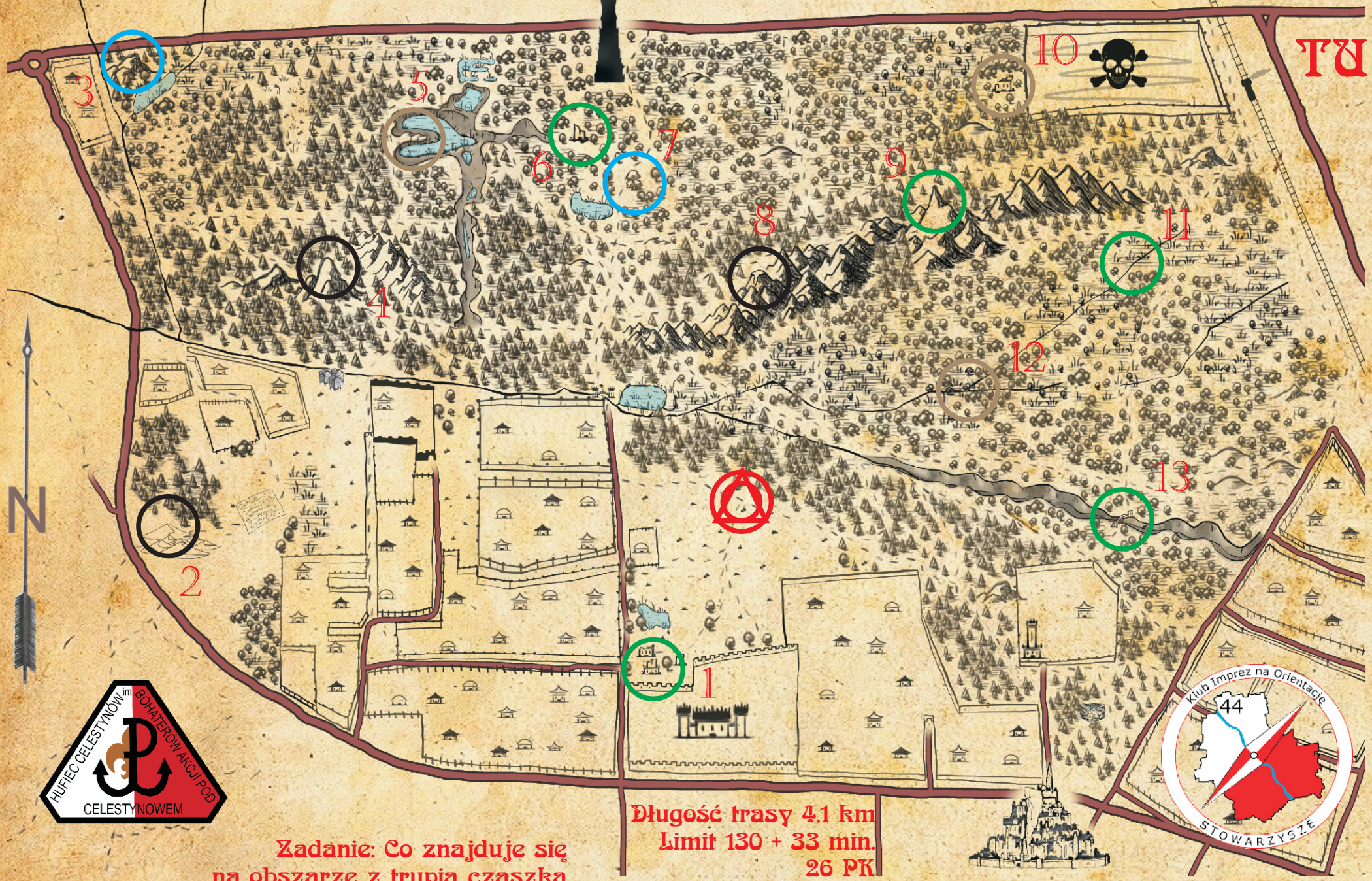

Długość trasy 4,1 km
Limit 130 + 33 min.
26 PK

Zadanie: Co znajduje się na obszarze z trupią czaszką (wejście grozi dyskwalifikacją)?

Budowa trasy: Izabella Kaim i Andrzej Kaim (OlnO 80/2018/1)
tel. 518 642 920

Verte →

Elanor wybrała się na wielką wyprawę śladami ojca używając jego odręcznej mapy. Przeszła szlakiem hobbitów od Dagorlad po Barad Dur i odwiedziła wszystkie popasy opisane przez Sama, oprócz tego przy każdym popasie znalazła pamiątki zamieszczone na dodatkowych szkicach. Każdy szkic (kółko) obejmuje obszar wokół popasu w promieniu 100 metrów. Kółka zawierają niepełną treść (oprócz fioletowego) ale nie są przekształcone. Kolory kółek odpowiadają kolorom PK na mapie głównej. Znajdź i potwierdź 26 PK. Mapa główna może nie być bardzo dokładna (w końcu to szkic odręczny) ale zgadza się co do głównych elementów terenu. PK są ustawione w miejscach charakterystycznych.



W cieniu Barad Dur

V SOSNOWE KLIMATY

TU 2

Barad Dur rzuca długi cień a w tym cieniu można znaleźć liczne PK. Na mapę składa się 7 cieni, każdy o innej porze (podane poniżej + schemat cieni). Cień o 12.00 pada na północ a o 18.00 na południe. Cienie dzienne mają niepełną treść (oprócz cienia ze startem i metą). Cień o zmierzchu jest lidarowy a księżycowy jest negatywem. Oczy Saurona są pełną mapą.

Klub Imprez na Orientację 44 STOWARZYSZE

V Sosnowe Klimaty Klub Stowarzyszenie Radzin 3.04.2022

HUFIEC CELESTYNÓW BOHATERÓW AKCJI POD CELESTYNOWEM

Długość trasy 5,14 km
Limit 150 + 38 min.
21 PK

17.30 | 13.00 | 21.30 | 12.00 | 23.00 | 10.00 | 10.30

Budowa trasy: Andrzej Kaim (OInO 80/2018/1)
tel. 518 642 920

Śladami hobbitów

V SOSNOWE KLIMATY

TP 1

V Sosnowe Klimaty
Celestynów
Klub Słowarzysze
Radzin
3.04.2022

HUFIEC CELESTYNÓW im. BOHATERÓW AKCJI POD CELESTYNOWEM

Klub Imprez na Orientację
44
STOWARZYSZE

Długość trasy 2.35 km
Limit 80 + 20 min.
12 PK

Budowa trasy: Izabella Kaim i Andrzej Kaim (OlnO 80/2018/1)
tel. 518 642 920

Verte →

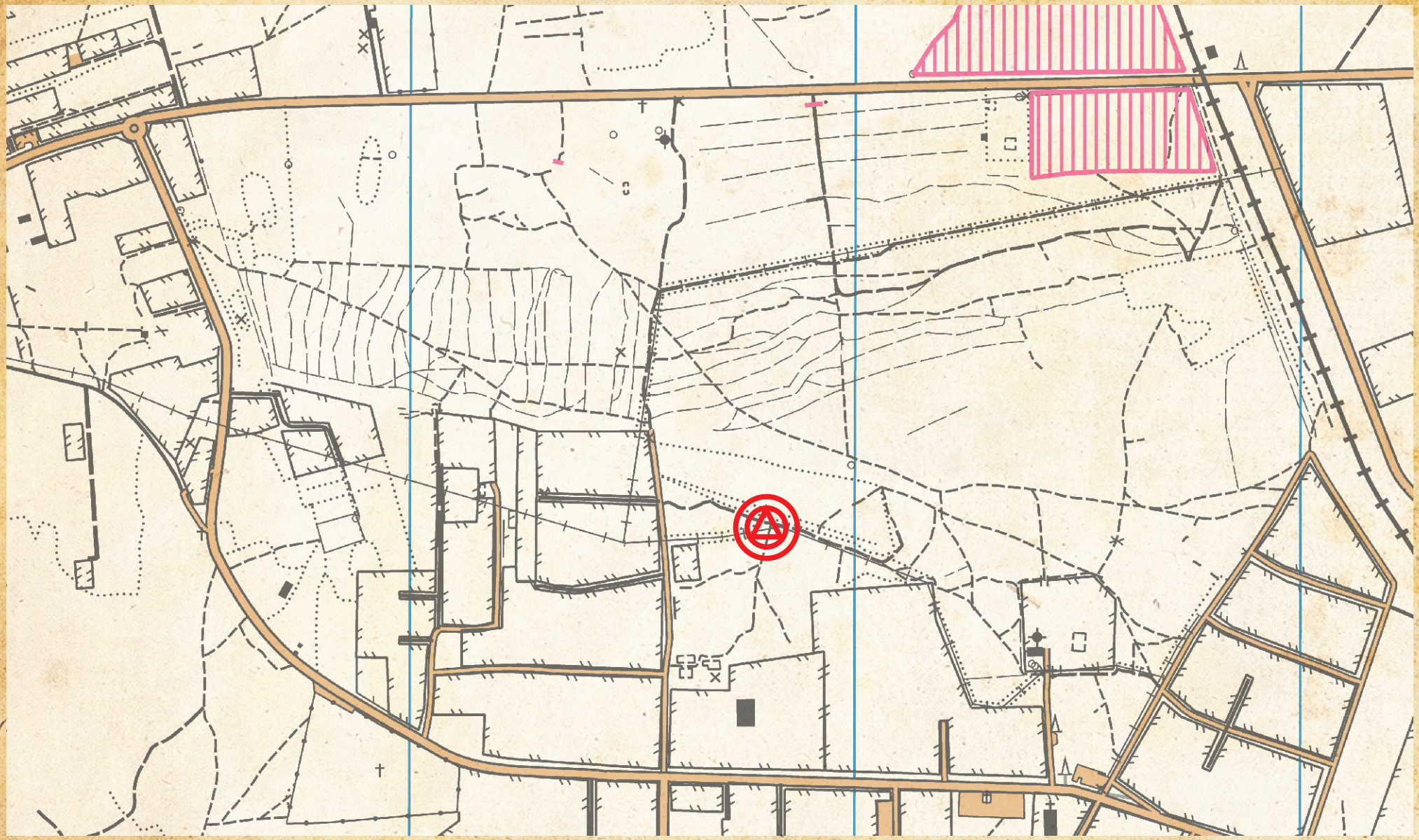

Elanor wybrała się na wielką wyprawę śladami ojca używając jego odręcznej mapy. Przeszła szlakiem hobbitów od Dagorlad po Barad Dur i odwiedziła wszystkie popasy opisane przez Sama, Znajdź i potwierdź 12 PK. Mapa główna może nie być bardzo dokładna (w końcu to szkic odręczny) ale zgadza się co do głównych elementów terenu. PK są ustawione w miejscach charakterystycznych. Dla ułatwienia na odwrocie znajduje sie schemat dróg i ścieżek tego samegop terenu.

V SOSNOWE KLIMATY
W cieniu Barad Dur

TP 2

HUFIEC CELESTYNÓW im. BOHATERÓW AKCJI POD CELESTYNOWEM

Klub Imprez na Orientację 44 STOWARZYSZE

Długość trasy 3.76 km
Limit 120 + 30 min.
13 PK

Budowa trasy:Andrzej Kaim (OlnO 80/2018/1)
tel. 518 642 920

V Sosnowe Klimaty
Celestynów
Klub Stowarzysze
Radzin
3.04.2022

Barad Dur rzuca długi cień a w tym cieniu można znaleźć liczne PK.
Na mapę składają się 4 cienie, które nakładają się na mapę sieci ścieżek i dróg.
Przejdź w cieniu Barad Dur i potwierdź 13 PK.

Kucyki w Dagorlad

V SOSNOWE KLIMATY

TD 1

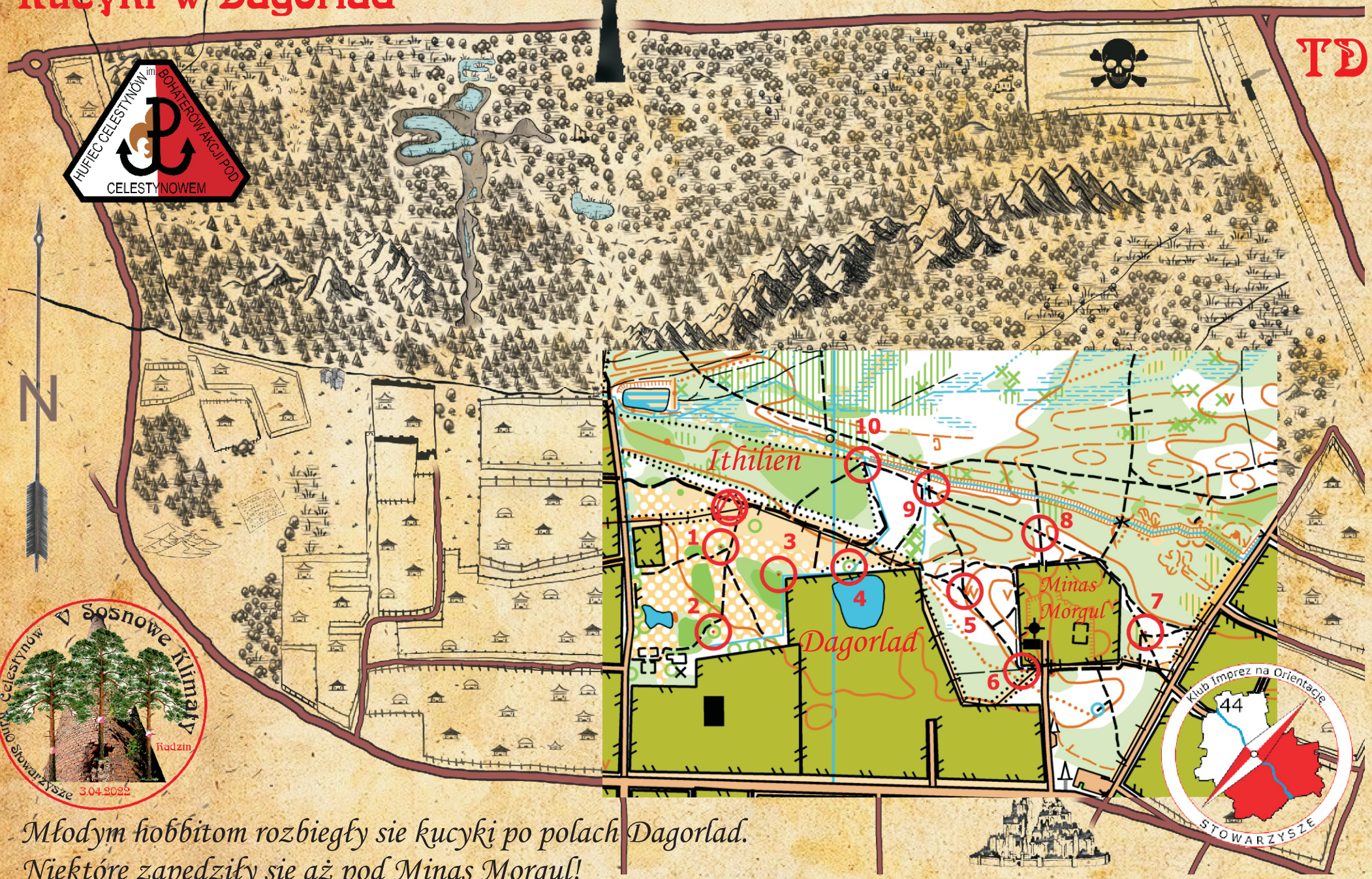

Młodym hobbitom rozbiegły sie kucyki po polach Dagorlad.
Niektóre zapędziły się aż pod Minas Morgul!
Znajdź wszystkie 10 kucyków i uważaj na upiory pierścienia przy przeklętej wieży!

Długość trasy 1,16 km
Limit 42 + 11 min., 10 PK

Budowa trasy: Paweł Cichawa
tel. 605 950 990

Zobaczyć olifanty

V SOSNOWE KLIMATY

TD 2

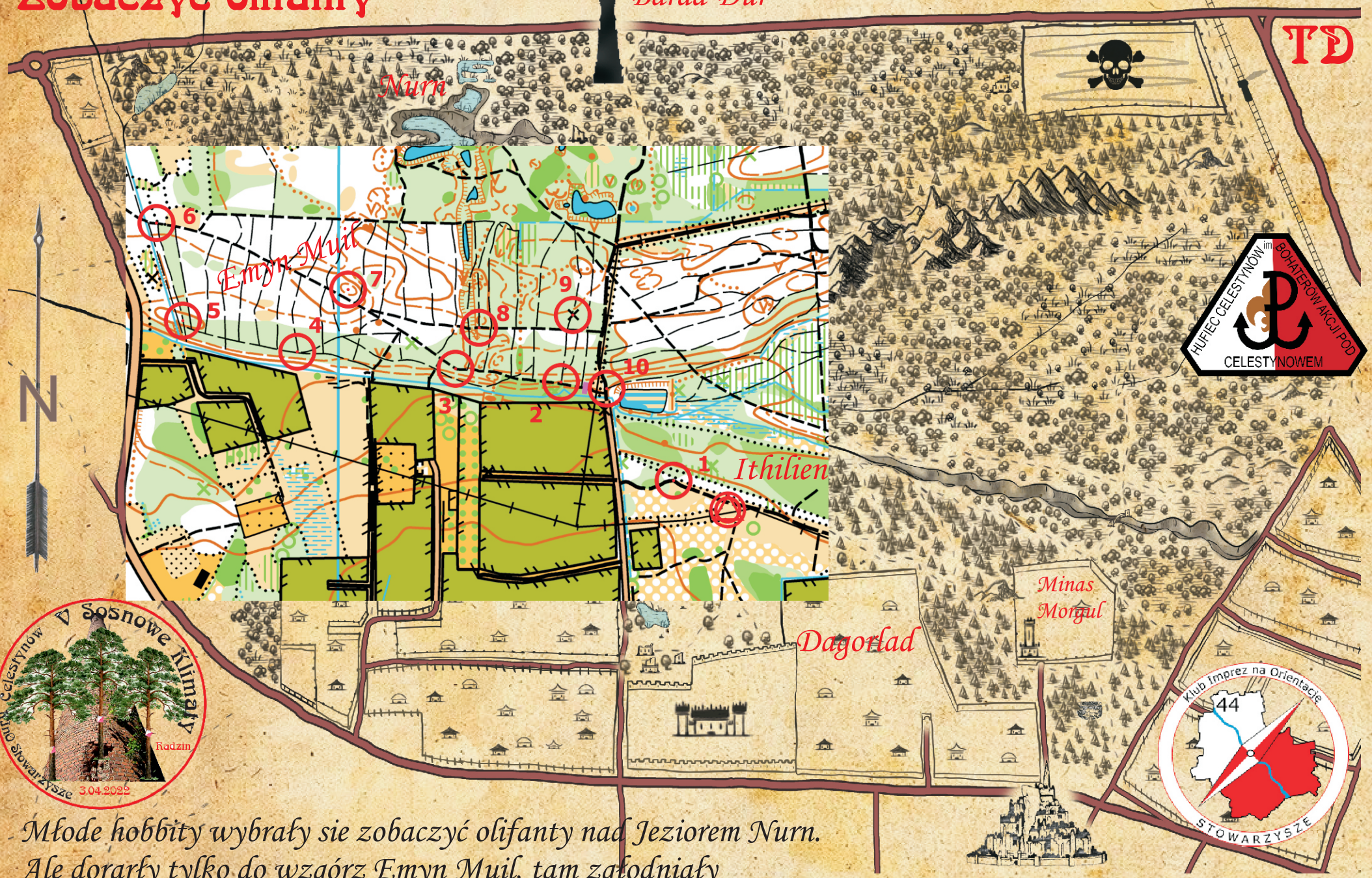

Młode hobbity wybrały sie zobaczyć olifanty nad Jeziorem Nurn.
Ale dorarły tylko do wzgórz Emyn Muil, tam zgłodniały
i szybko wróciły na obiadek do domu...

Długość trasy 1,33 km
Limit 47 + 12 min., 10 PK

Budowa trasy: Paweł Cichawa
tel. 605 950 990

V SOSNOWE KLIMATY
A – 8120m 22 PK

V Sosnowe Klimaty
Celestynów
Klub Stowarzysze
Radzin
3.04.2022

Celestynów Radzin
2022-013-2789-MAZ
1:10000
e - 2,5 m

Autor: Andrzej Kaim
Prace terenowe:
maj 2021-marzec 2022
Podkład: lidar, ortofotomapa,
mapa Celestynów Stara Wieś 2017

▷							
1	1						
2	2						
3	3						
4	4						
5	5						
6	6						
7	7						
8	8						
9	9						
10	10						
11	11						
12	12						
13	13						
14	14						
15	15						
16	16						
17	17						
18	18						
19	19						
20	20						
21	21						
22	22						
			130 m				

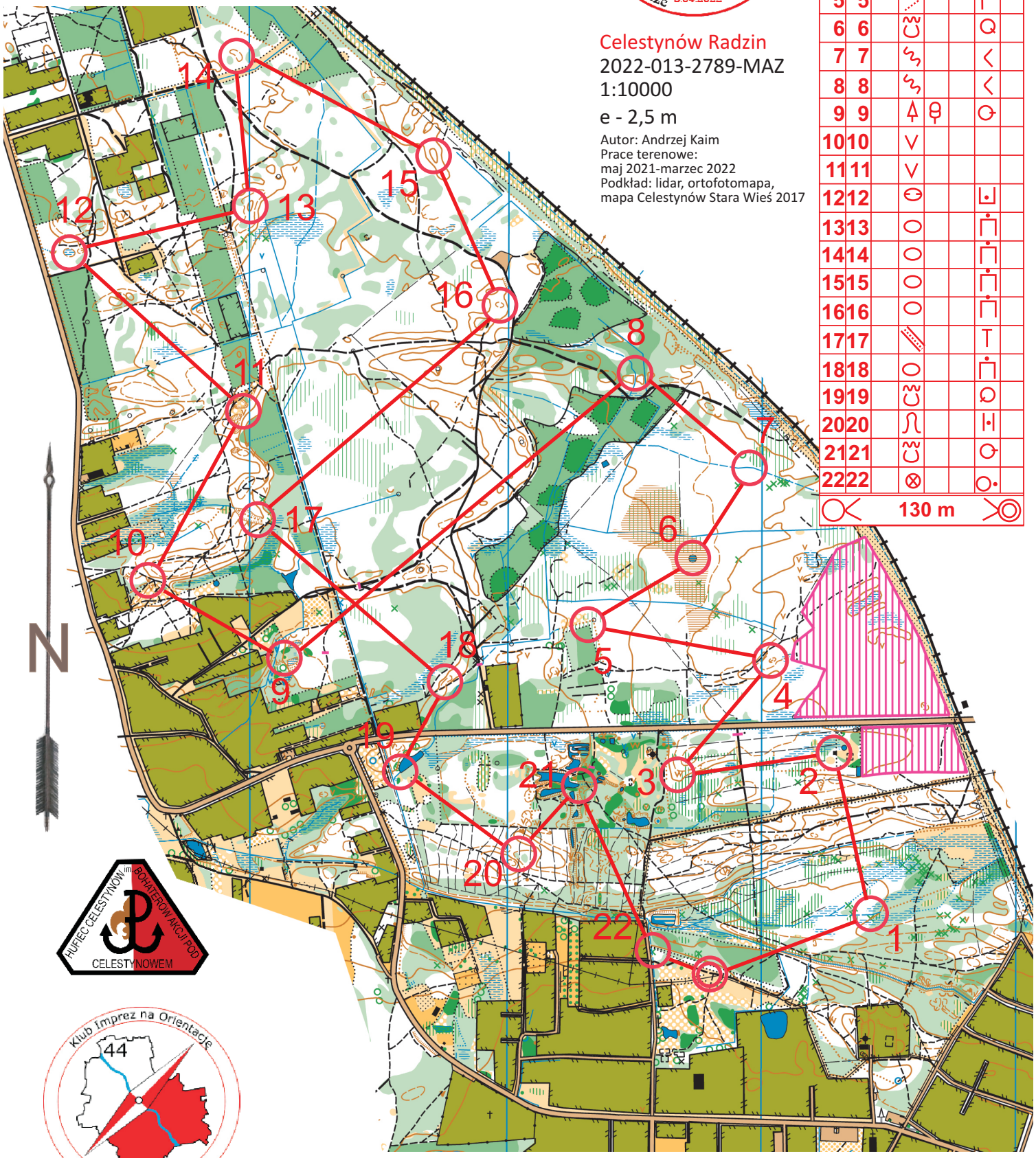

HUFIEC CELESTYNOWI im. BOHATERÓW ARCIJI FOD CELESTYNOWEM

Klub Imprez na Orientację 44 STOWARZYSZE

V SOSNOWE KLIMATY
B – 5200m 15 PK

V Sosnowe Klimaty
Celestynów
Klub Stowarzysze
Radzin
3.04.2022

Celestynów Radzin
2022-013-2789-MAZ
1:10000
e - 2,5 m

Autor: Andrzej Kaim
Prace terenowe:
maj 2021-marzec 2022
Podkład: lidar, ortofotomapa,
mapa Celestynów Stara Wieś 2017

▷							
1	1						
2	2						
3	3						
4	4						
5	6						
6	7						
7	16						
8	15						
9	13						
10	11						
11	10						
12	9						
13	19						
14	20						
15	22						
			130 m				

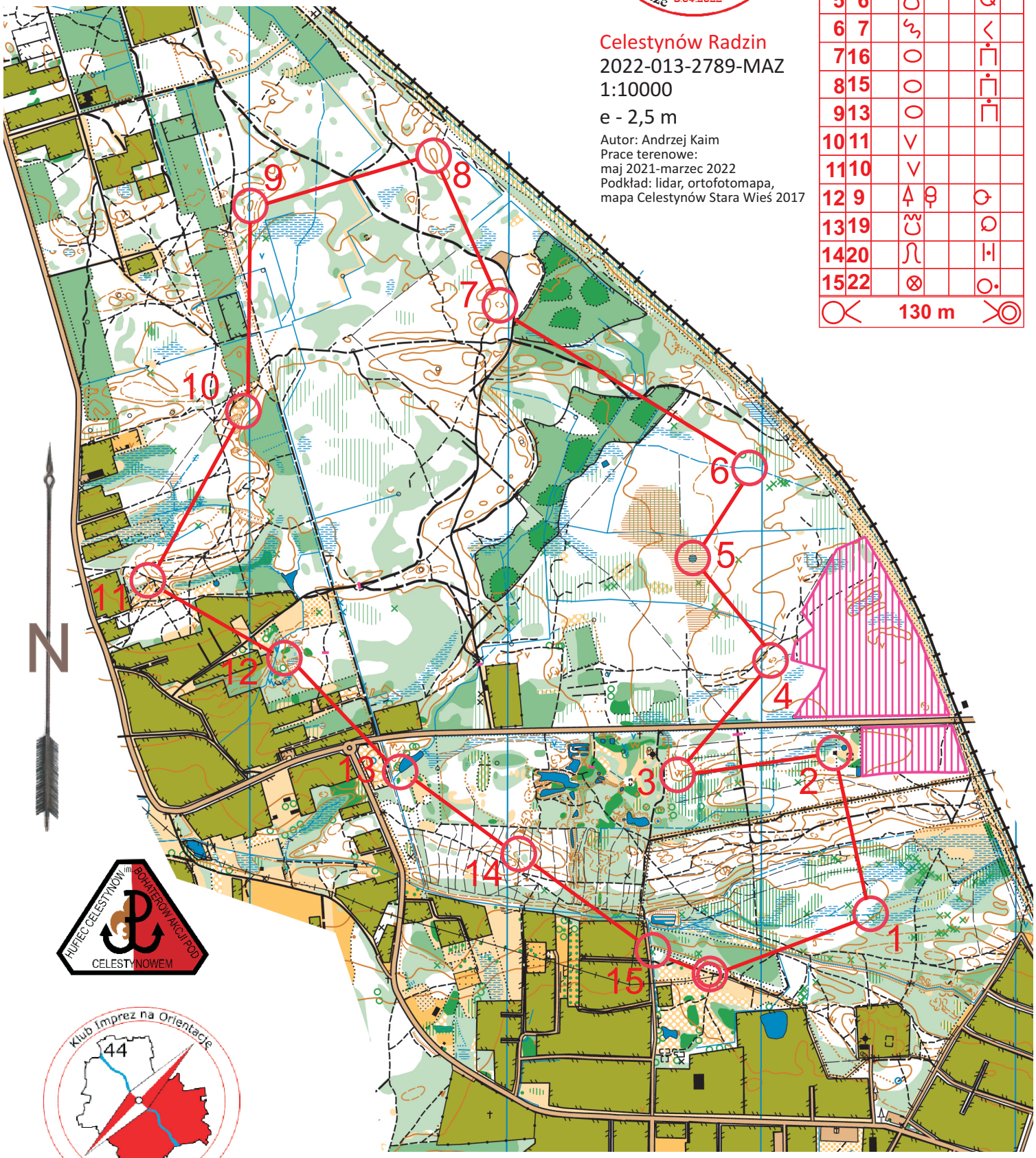

HUFIEC CELESTYNOWI im. BOHATERÓW ARCIJI FOD CELESTYNOWEM

Klub Imprez na Orientację
44
STOWARZYSZE

V SOSNOWE KLIMATY
C – 3480 m 8 PK

▷							
1	1						
2	2						
3	3						
4	5						
5	17						
6	19						
7	20						
8	22						
			130 m				

Celestynów Radzin
2022-013-2789-MAZ
1:10000
e - 2,5 m

Autor: Andrzej Kaim
Prace terenowe:
maj 2021-marzec 2022
Podkład: lidar, ortofotomapa,
mapa Celestynów Stara Wieś 2017

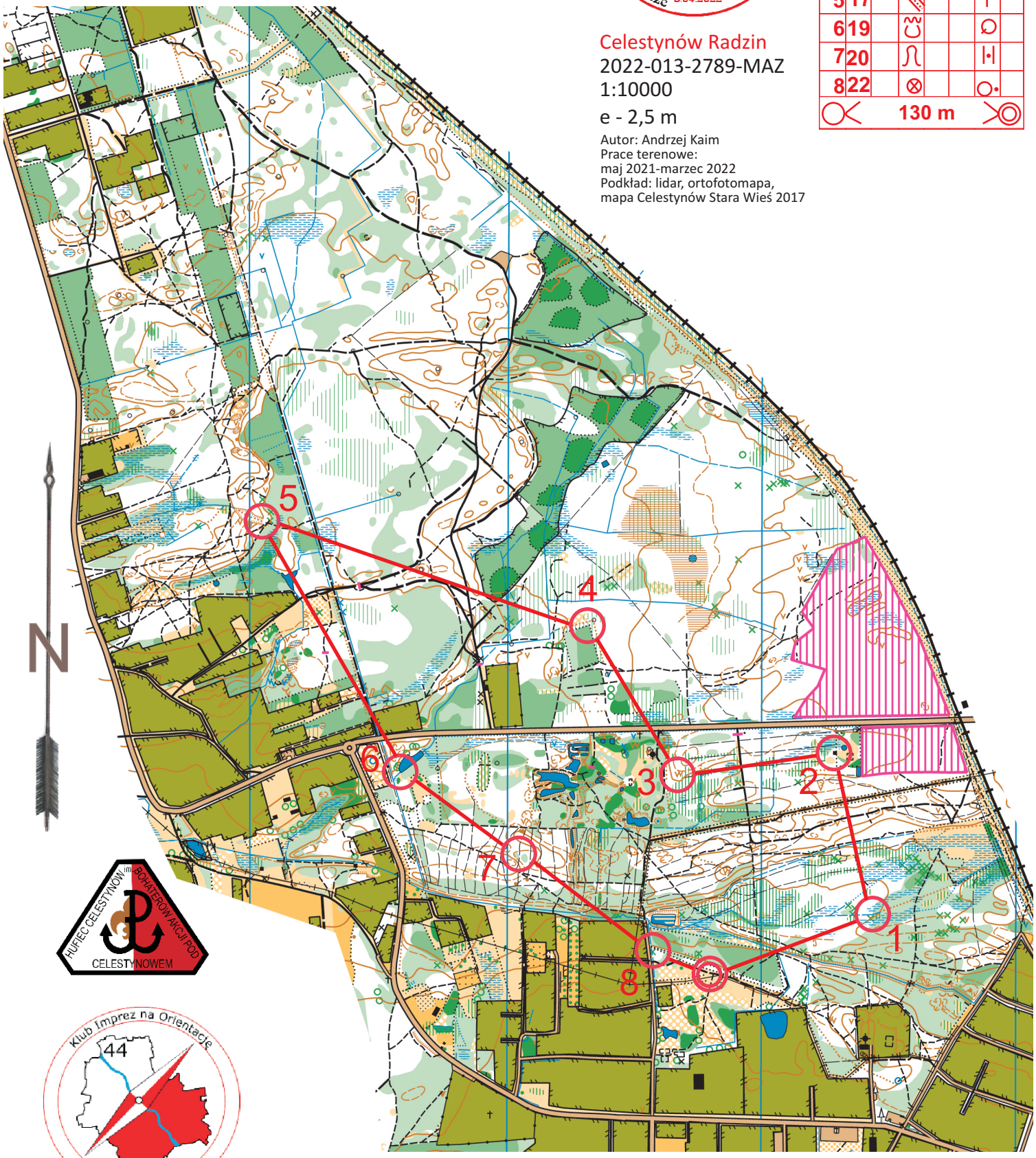

HUFIEC CELESTYNOWO im. BOHATERÓW AKCJI PÓD CELESTYNOWEM

Klub Imprez na Orientację
44
STOWARZYSZE