



Cucurbita maxima



Mapa składa się z dwóch dyń częściowo na siebie zachodzących. Jedna z nich jest obrócona o nieznaną kąt.


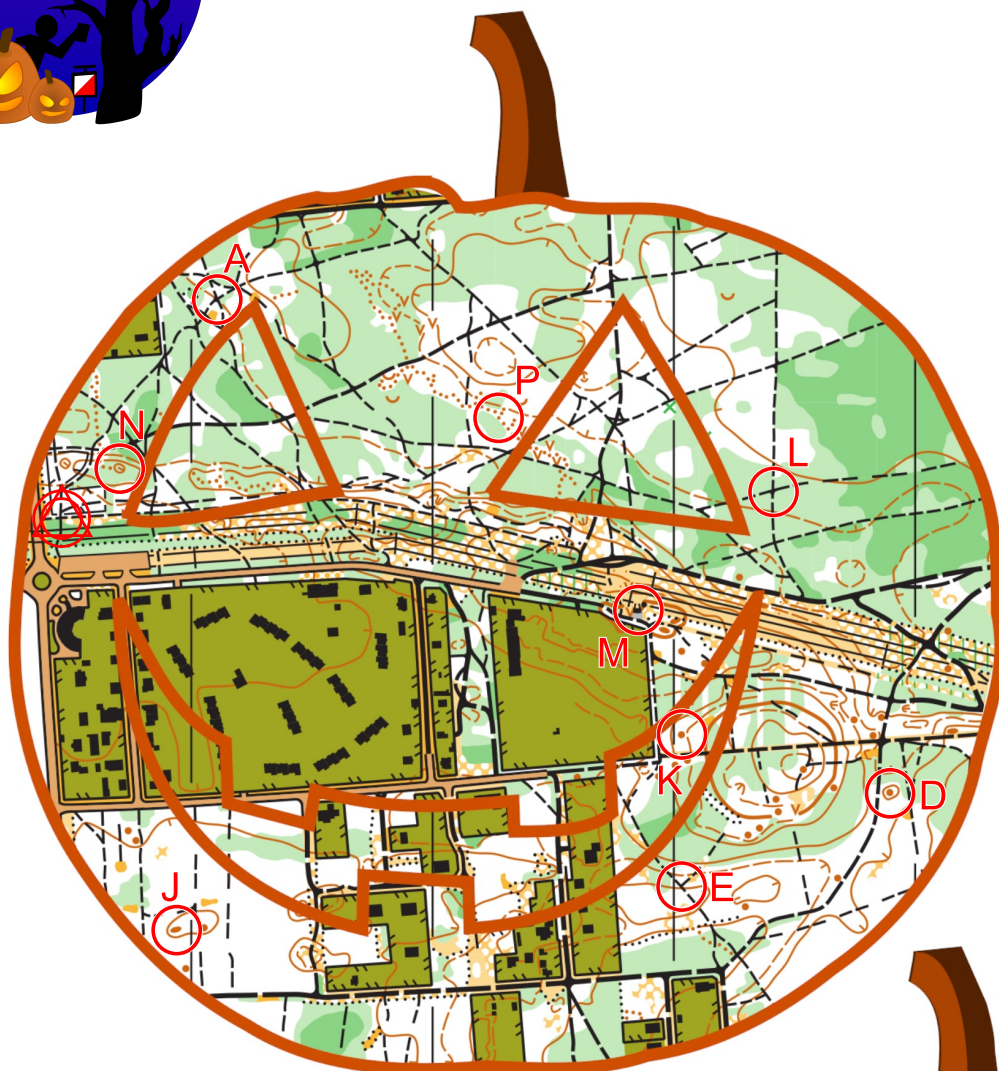
Na trasie są dwa rodzaje lampionów: tradycyjne płaskie A4 z kredką (potwierdzamy wpisując kredką z lampionu oznaczenie PK z mapy i kod lampionu) lub przestrzenne z perforatorem (potwierdzamy wpisując własnym długopisem oznaczenie PK z mapy i perforujemy dane pole karty startowej).

T-DH

Zadanie
(odpowiedź zapisz na odwrocie karty startowej):
Ile wynosi azymut z PK A na PK B?

Limit czasu: 122 + 42 min
Długość: 4,8 km
Do potwierdzenia: 20 PK
Kolejność dowolna.

Zamknięcie mety:
21:00





Kumi kumi



Mapa składa się z pięciu dyń częściowo na siebie zachodzących.
Jedna z nich nie ma drożni, a trzy zawierają mapę tzw. liderową.
Obroty nie są wykluczone ;)

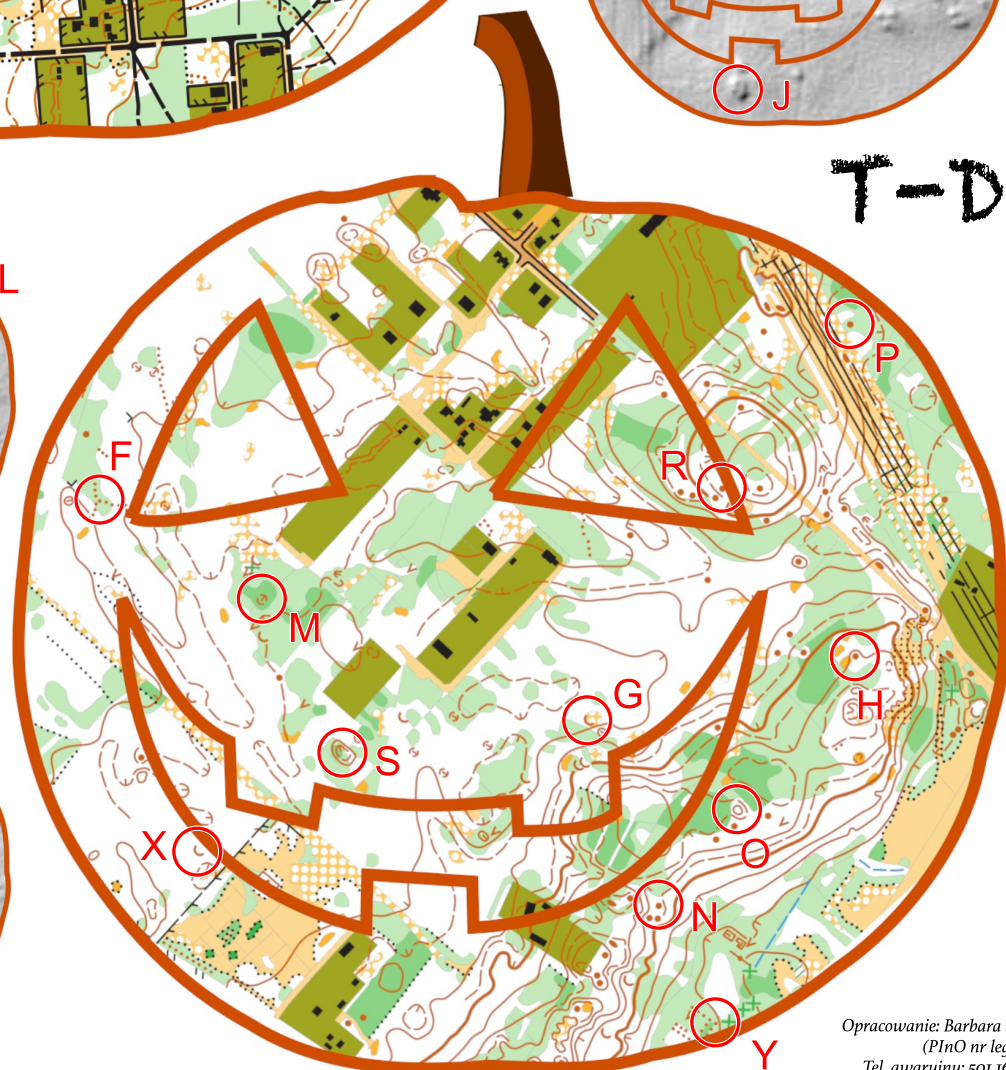
Na trasie są dwa rodzaje lampionów: tradycyjne płaskie A4 z kredką (potwierdzamy wpisując kredką z lampionu oznaczenie PK z mapy i kod lampionu) lub przestrzenne z perforatorem (potwierdzamy wpisując własnym długopisem oznaczenie PK z mapy i perforujemy dane pole karty startowej).

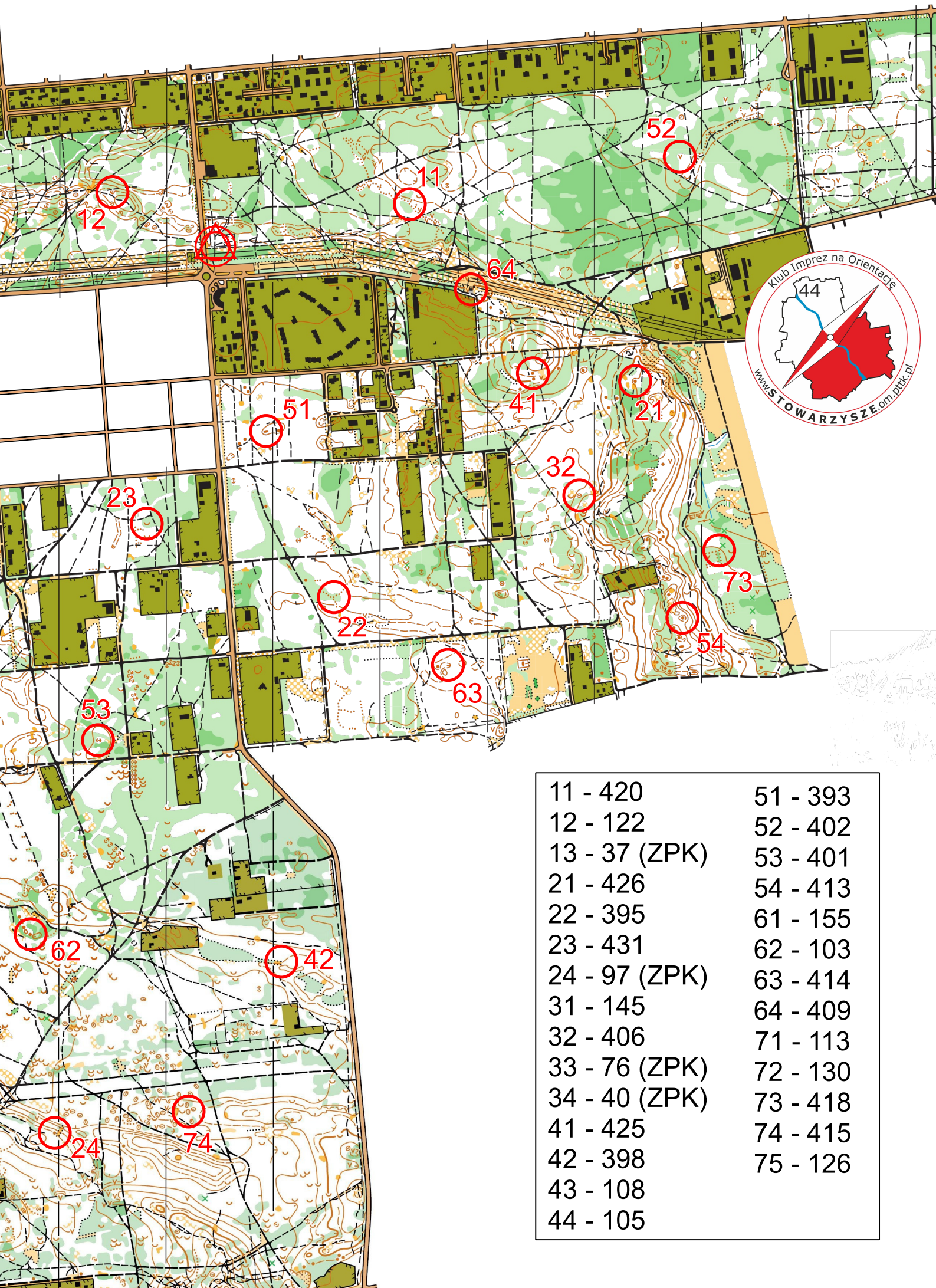
Limit czasu: 122 + 42 min
Długość: 5,6 km
Do potwierdzenia: 24 PK
Kolejność dowolna.



Zamknięcie mety:
21:00

T-DK





11 - 420	51 - 393
12 - 122	52 - 402
13 - 37 (ZPK)	53 - 401
21 - 426	54 - 413
22 - 395	61 - 155
23 - 431	62 - 103
24 - 97 (ZPK)	63 - 414
31 - 145	64 - 409
32 - 406	71 - 113
33 - 76 (ZPK)	72 - 130
34 - 40 (ZPK)	73 - 418
41 - 425	74 - 415
42 - 398	75 - 126
43 - 108	
44 - 105	



Rogaining
60 min (S-DP)
120 min (S-DO)

waga PK: pierwsza cyfra oznaczenia PK

skala: 1: 10 400
warstvice co 2,5 m

Opracowanie trasy: Barbara Szmyt
Tel. awaryjny: 501 160 903

