Biedroneczka... zgubiła kropeczki

Pomóż biedronce odnaleźć kropeczki!
Biedronka jest już trochę wiekowa (ma 22 lata)
i pogubiła swoje kropeczki.
Biedronka jest trochę zakręcona (obrócona o nieznany kąt).
Kropeczki są młodsze i zorientowane z północą.
Oczywiście kropeczki częściowo pokrywają się z biedronką.

TP
E1



Limit czasu: 80 + 25 min
Długość: 2,5 km
Do potwierdzenia: 16 PK
Skala: nieznana,
kropek inna niż biedronki
Kolejność dowolna.

Źródło map:
zielonysport.org.pl, geoportal.gov.pl
Opracowanie:
Anna Malanowska (PInO nr leg. 705)
Barbara Szmyt (PInO nr leg. 660)
Tel. awaryjne: 501 160 903 / 606 774 218

Nie daj się złapać w sieć!

Mapa składa się z pajęczyny i dwóch pająków.
Pajęczyna zawiera mapę topograficzną
(dość starą), a pająki aktualną mapę do bno.
Pająki częściowo pokrywają się z pajęczyną.
Są obrócone i w nieznanych skalach.

TP
E2

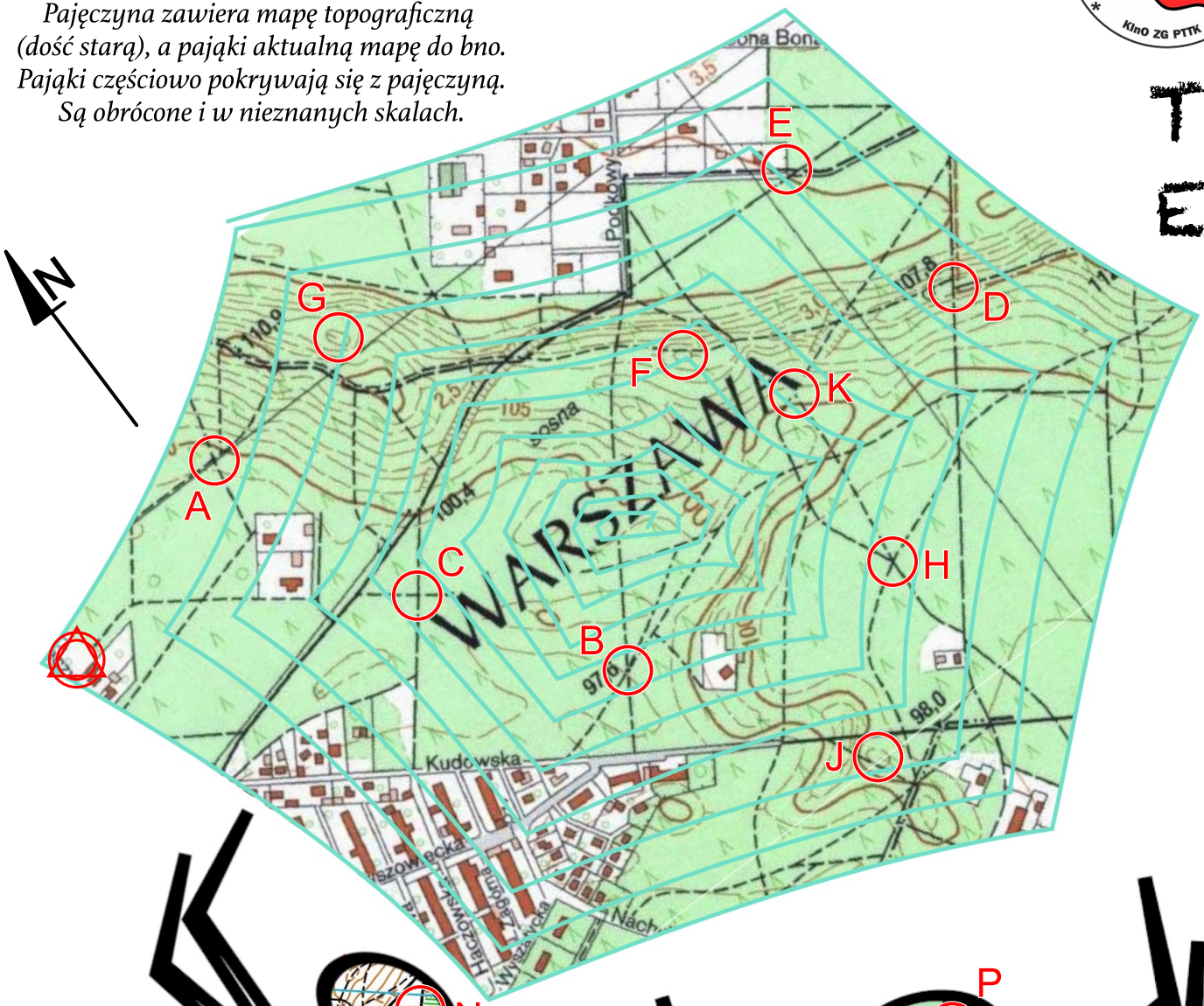

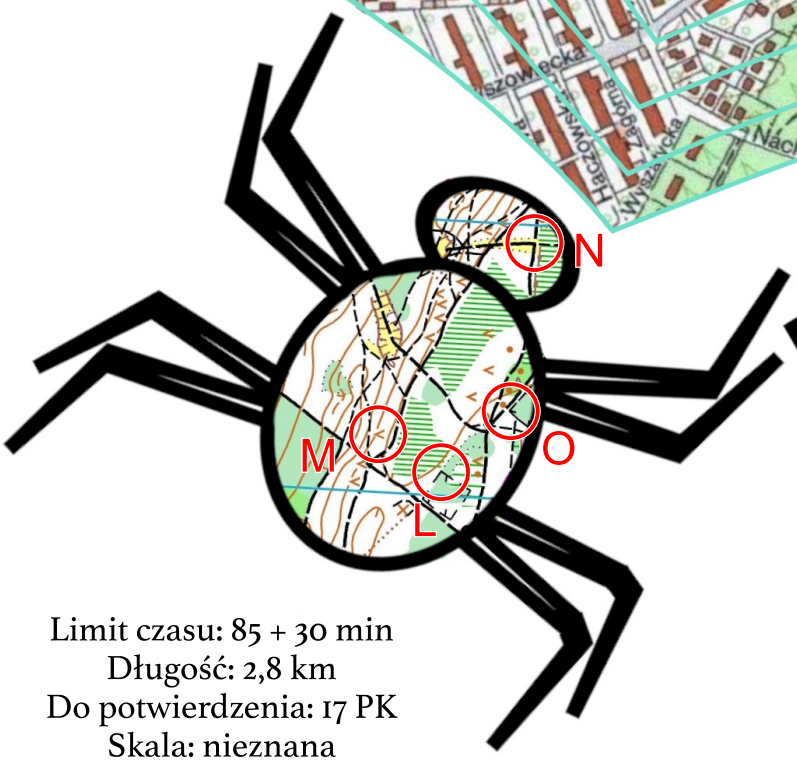

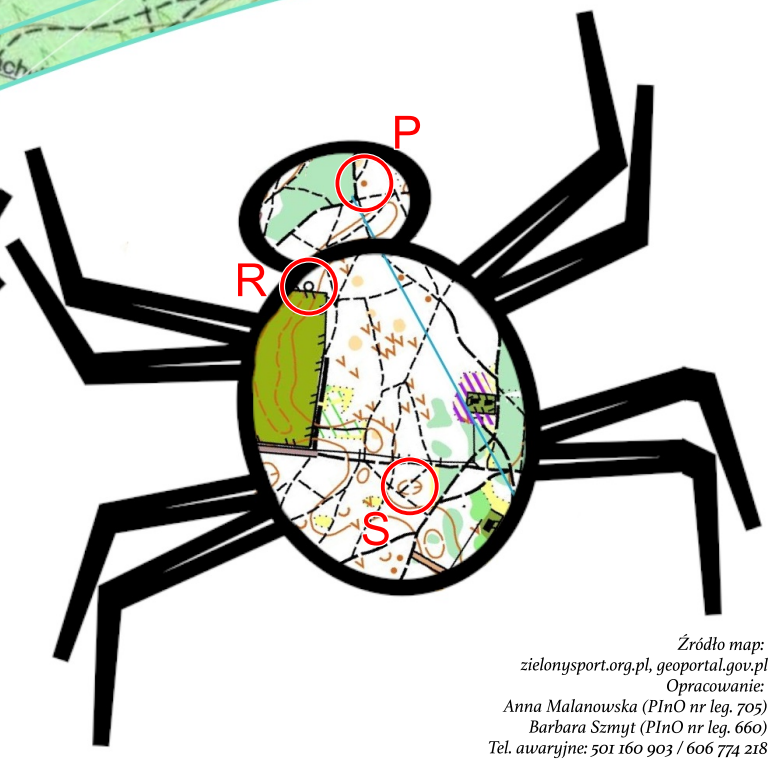

Limit czasu: 85 + 30 min
Długość: 2,8 km
Do potwierdzenia: 17 PK
Skala: nieznana
Kolejność dowolna.

Źródło map:
zielonysport.org.pl, geoportal.gov.pl
Opracowanie:
Anna Malanowska (PInO nr leg. 705)
Barbara Szmyt (PInO nr leg. 660)
Tel. awaryjne: 501 160 903 / 606 774 218

Żuczki faleniaczki

TU
E1

PK A:
Długość niebieskiego szlaku do Falenicy.

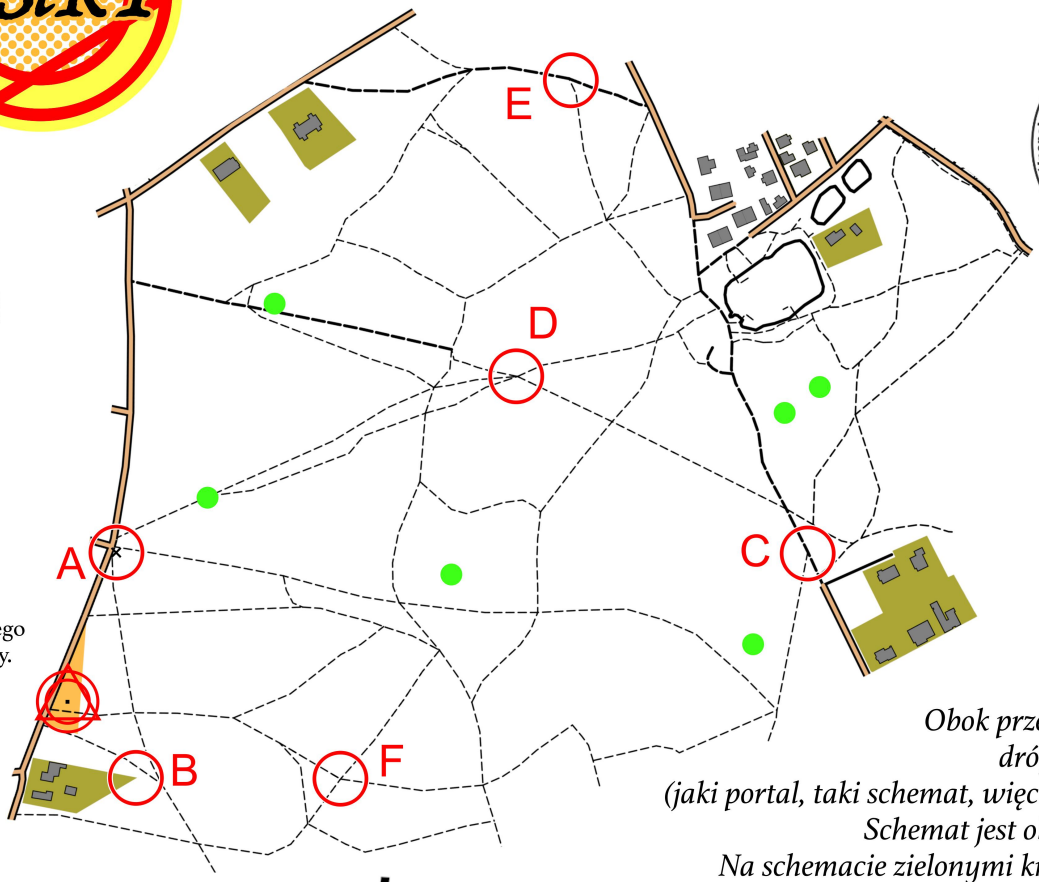

Obok przedstawiono schemat dróg z OpenStreetMap (jaki portal, taki schemat, więc części dróg brak...). Schemat jest obrócony o 30 stopni. Na schemacie zielonymi kropkami oznaczczono zaczepienie środka brzuszka żuczka. Żuczki zawierają różne mapy, mniej lub bardziej aktualne, są poobracane i w różnych skalach.

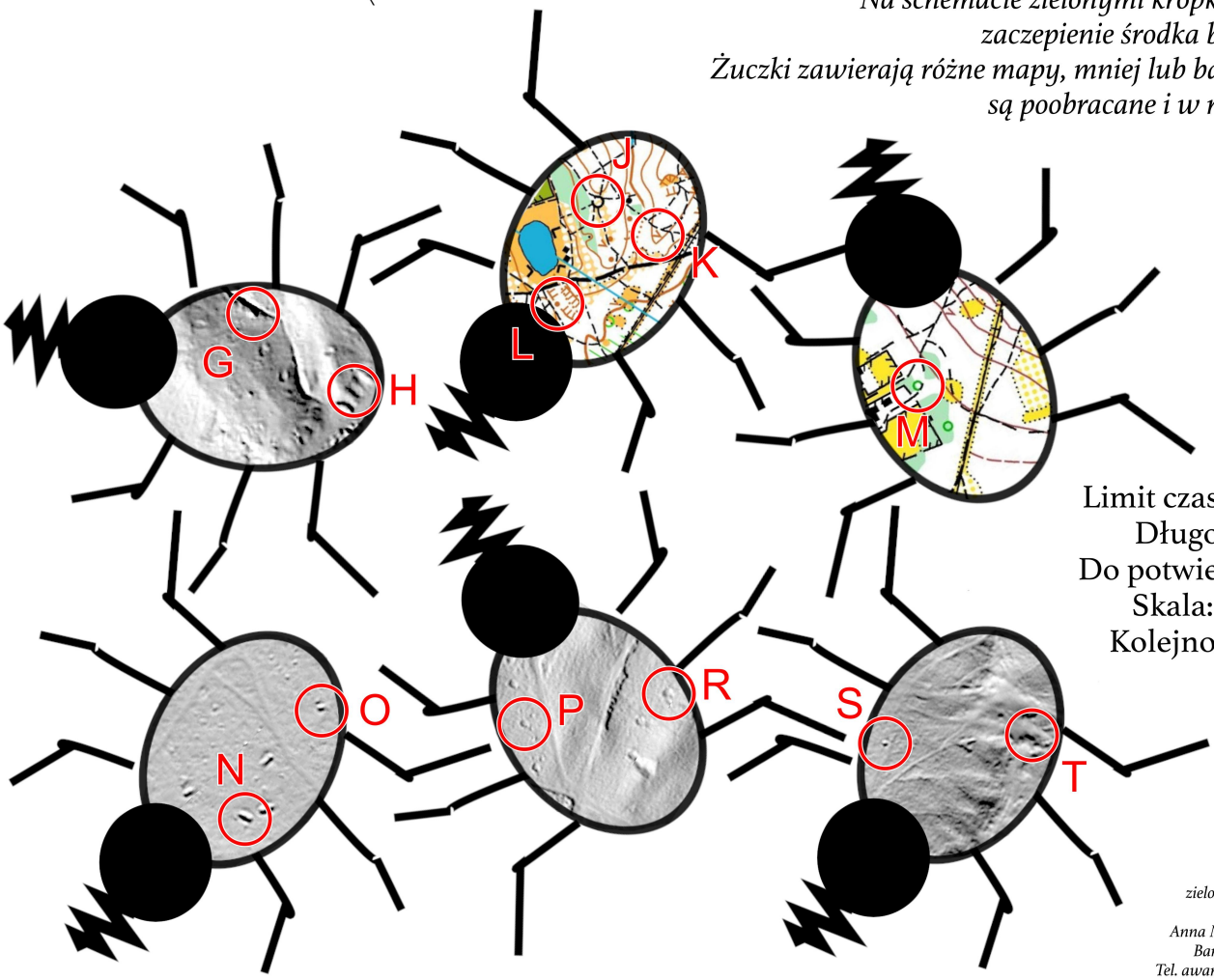

Limit czasu: 78 + 28 min
Długość: 2,6 km
Do potwierdzenia: 17 PK
Skala: nieznana,
Kolejność dowolna.

Źródło map:
zielonysport.org.pl, geoportal.gov.pl
Opracowanie:
Anna Malanowska (PInO nr leg. 705)
Barbara Szmyt (PInO nr leg. 660)
Tel. awaryjne: 501 160 903 / 606 774 218

Pajączku, chodź do sieci!

Mapa składa się z dwóch pajęczyn i czterech pająków. Pajęczyny i pająki zawierają różne mapy i częściowo się ze sobą pokrywają. Są poobracane, brak luster :)

TU
E2

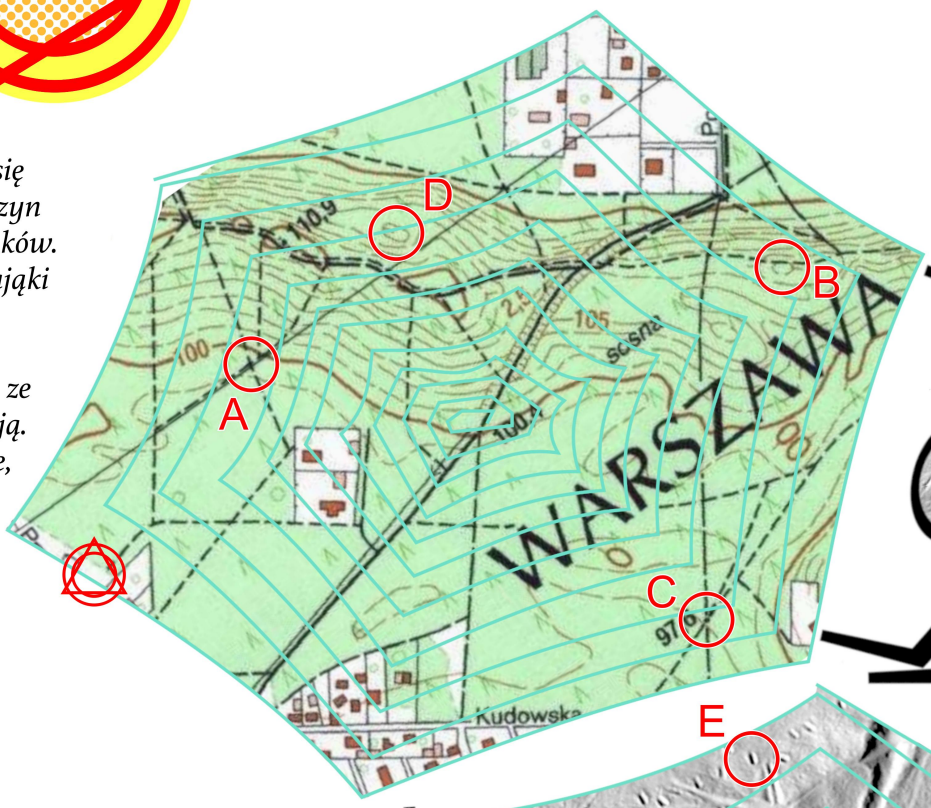

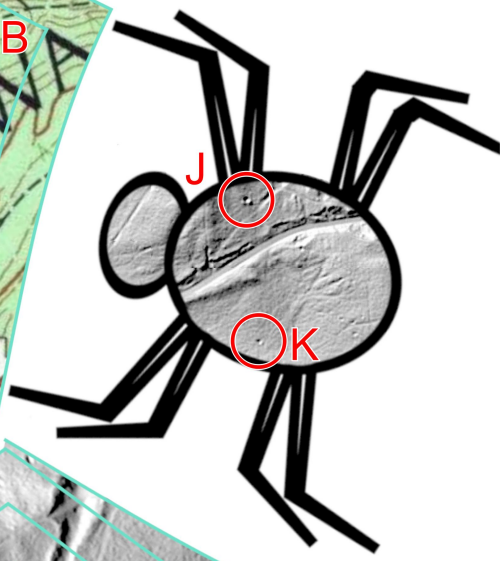

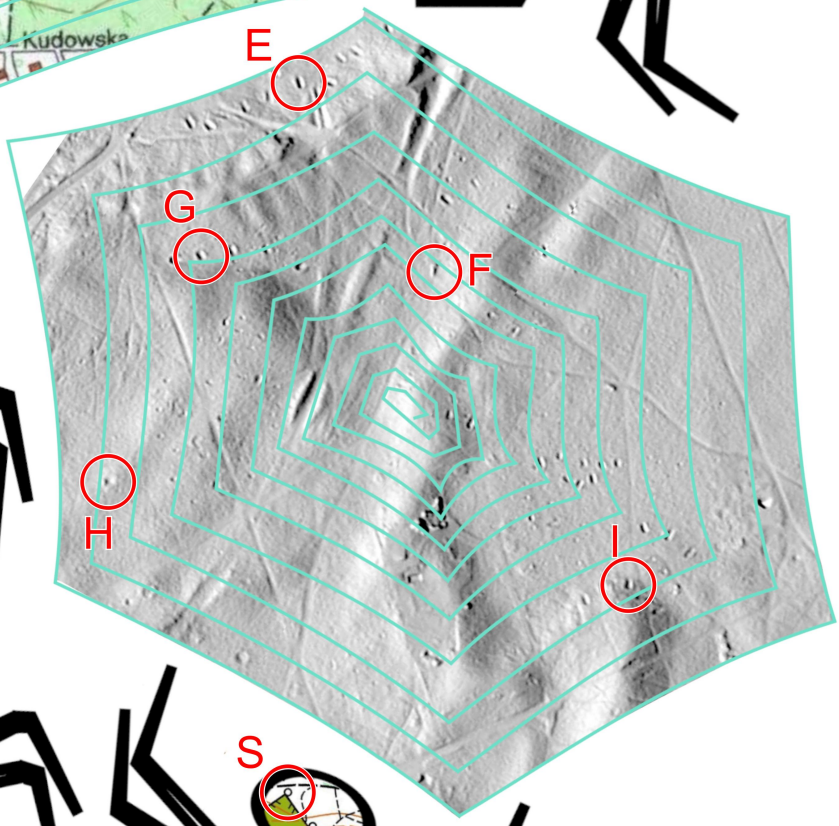

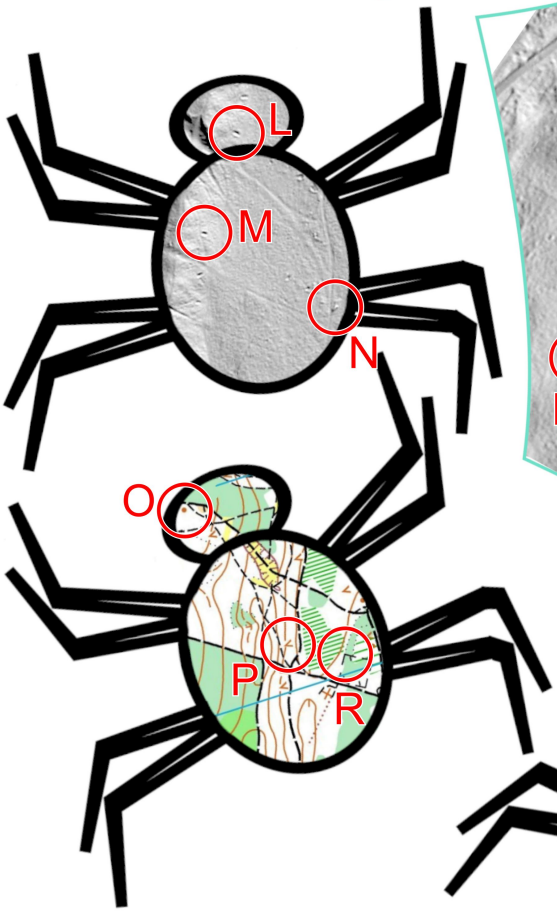

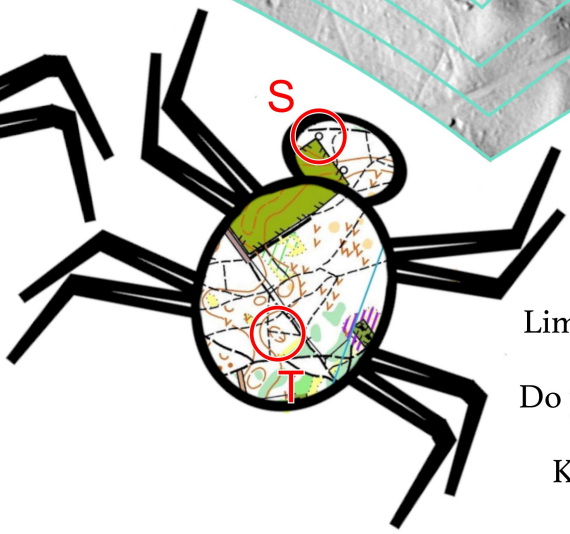

Limit czasu: 88 + 28 min
Długość: 2,8 km
Do potwierdzenia: 18 PK
Skala: nieznana
Kolejność dowolna.

Źródło map:
zielonysport.org.pl, geoportal.gov.pl
Opracowanie:
Anna Malanowska (PInO nr leg. 705)
Barbara Szmyt (PInO nr leg. 660)
Tel. awaryjne: 501 160 903 / 606 774 218

Żuk wiosenny

Trypocopris vernalis

13/5/23 Falenica INSeKT

Klub Imprez na Orientację 44 www.STOWARZYSZE.om.pttk.pl

Ogólnopolski Tydzień Turystycznych Imprez na Orientację KInO ZG PTTK

TZ
E1

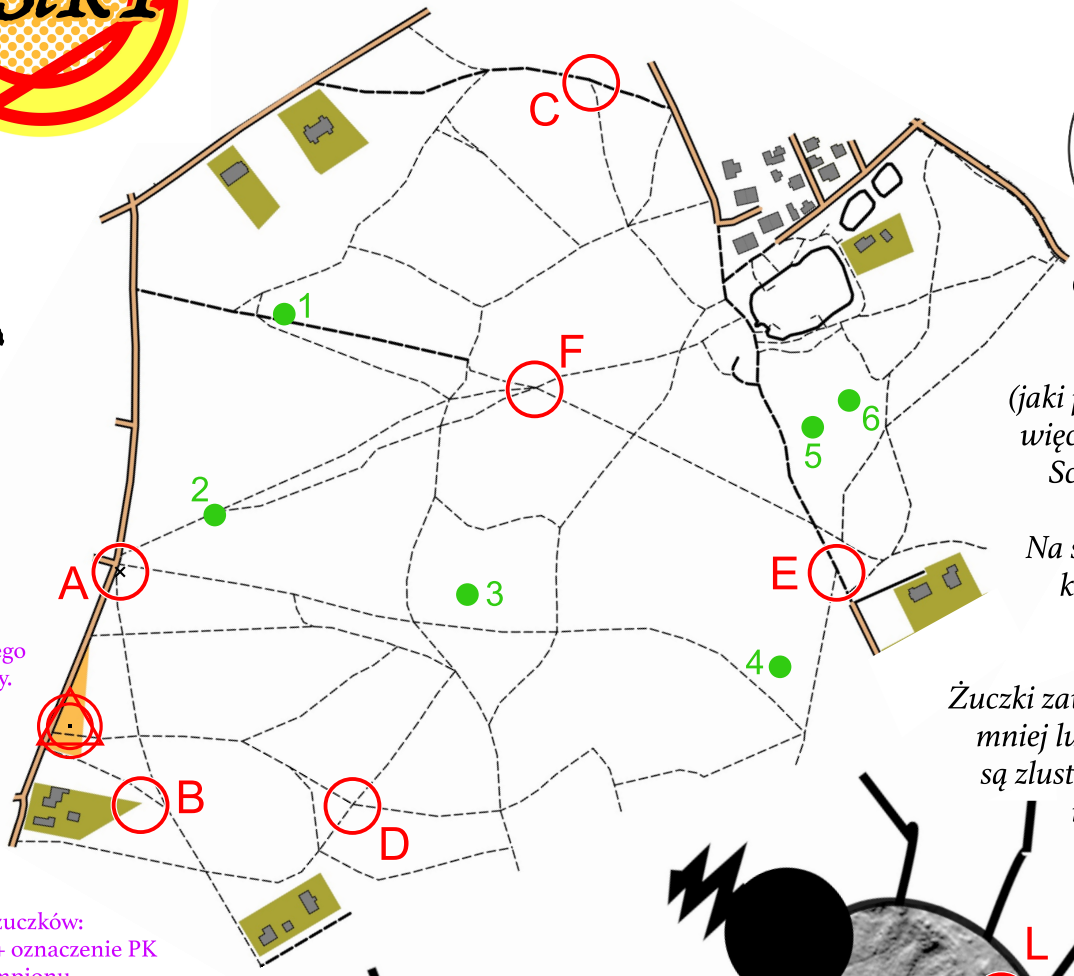

PK A:
Długość niebieskiego szlaku do Falenicy.

Opis PK z żuczków:
numer rzy kropce + oznaczenie PK + kod z lampionu.

Obok przedstawiono schemat dróg z OpenStreetMap (jaki portal, taki schemat, więc części dróg brak...). Schemat jest obrócony o nieznany kąt. Na schemacie zielonymi kropkami oznaczczono zaczepienie środka brzuszka żuczka. Żuczki zawierają różne mapy, mniej lub bardziej aktualne, są zlustrowane, poobracane i w różnych skalach.

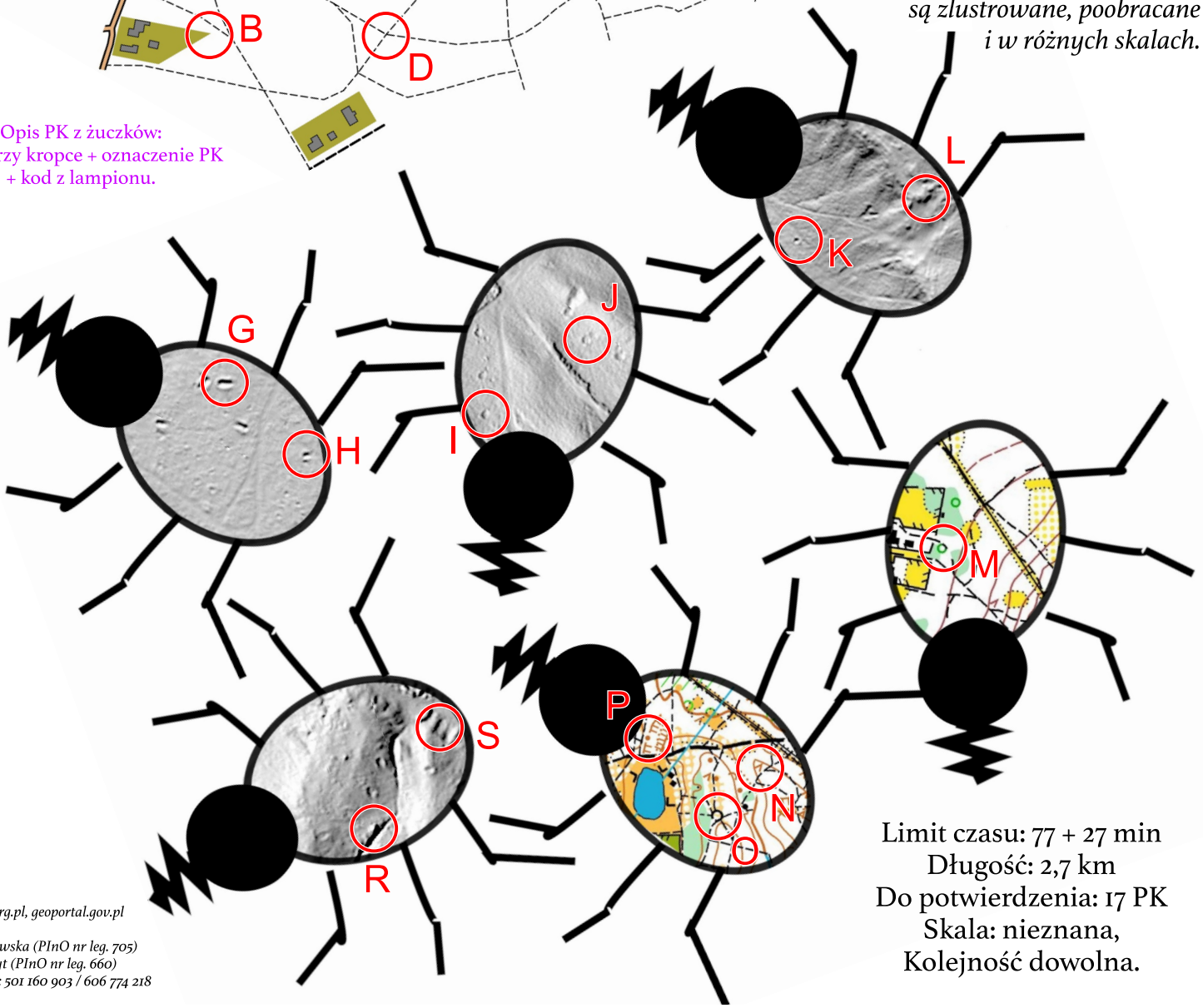

Limit czasu: 77 + 27 min
Długość: 2,7 km
Do potwierdzenia: 17 PK
Skala: nieznana,
Kolejność dowolna.

Źródło map:
zielonysport.org.pl, geoportal.gov.pl
Opracowanie:
Anna Malanowska (PInO nr leg. 705)
Barbara Szmyt (PInO nr leg. 660)
Tel. awaryjne: 501 160 903 / 606 774 218

Ośmionogi w pajęczynach

Mapa składa się z dwóch pajęczyn i czterech pająków. Pajęczyny i pająki zawierają różne mapy i częściowo się ze sobą pokrywają. Są poobracane, jedna pajęczyna jest zlustrowana :)

TZ

E2

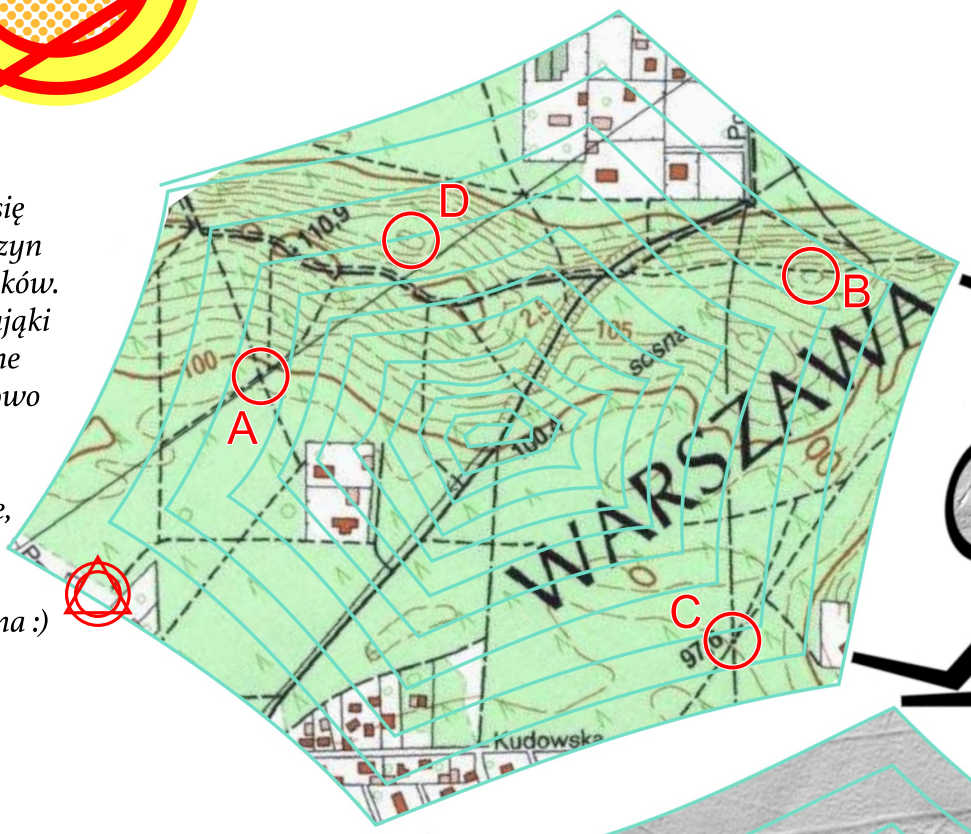

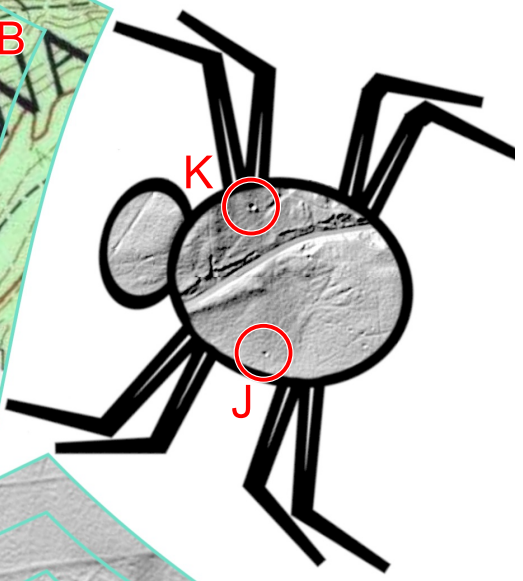

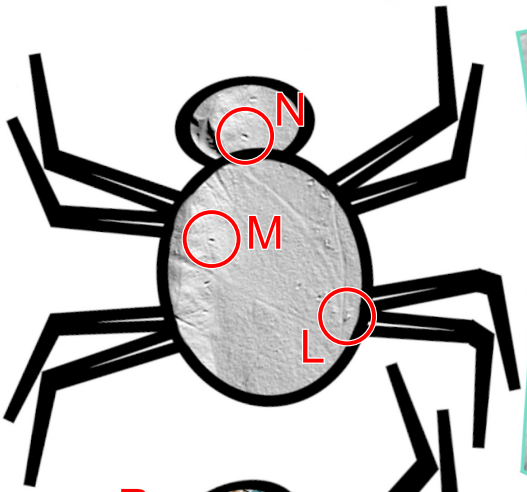

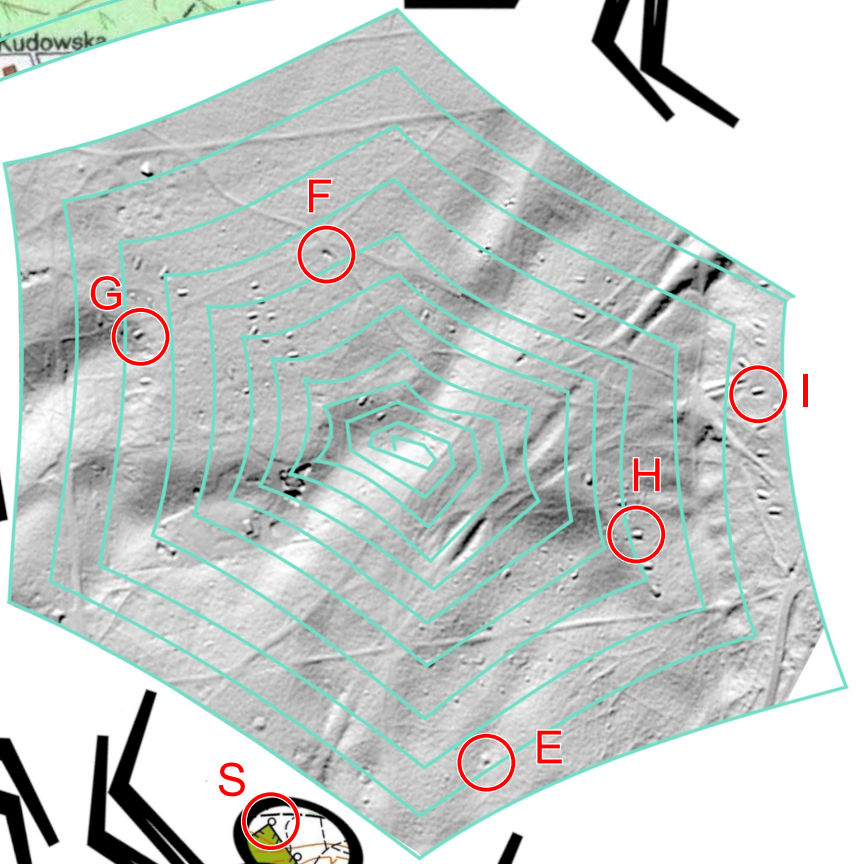

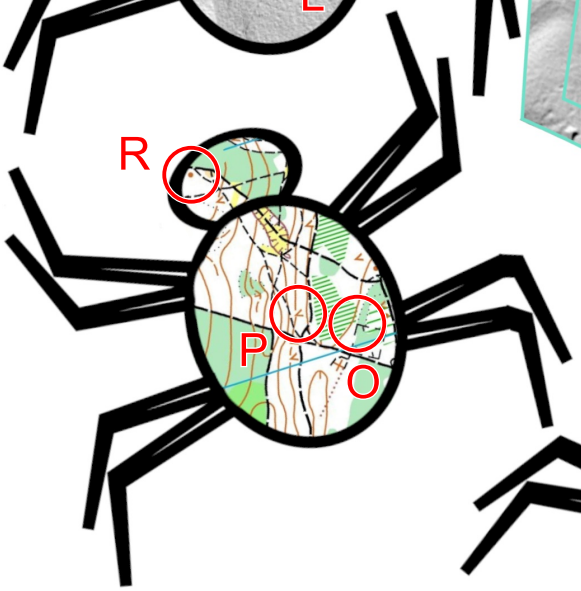

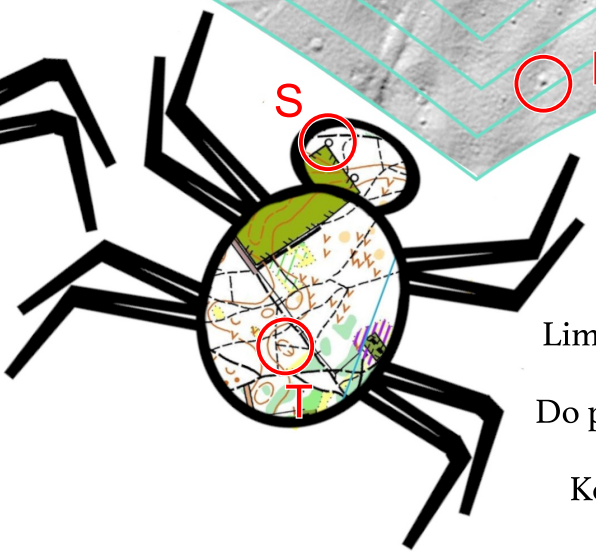

Limit czasu: 87 + 33 min
Długość: 2,9 km
Do potwierdzenia: 19 PK
Skala: nieznana
Kolejność dowolna.

Źródło map:
zielonysport.org.pl, geoportal.gov.pl
Opracowanie:
Anna Malanowska (PInO nr leg. 705)
Barbara Szmyt (PInO nr leg. 660)
Tel. awaryjne: 501 160 903 / 606 774 218