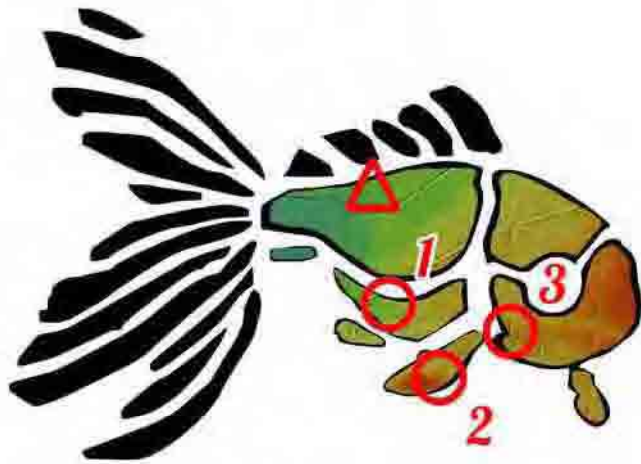
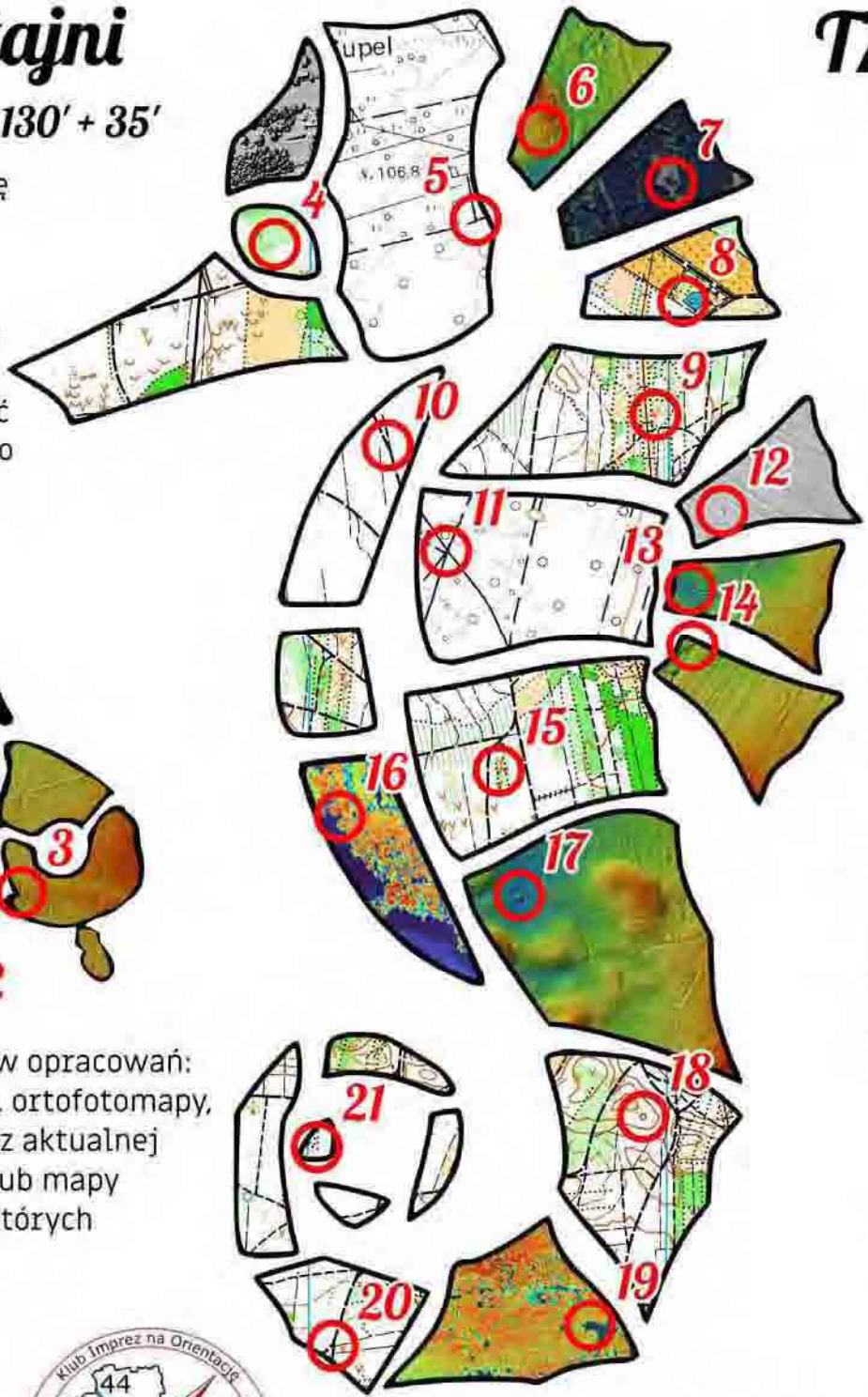


W Morskiej Stajni

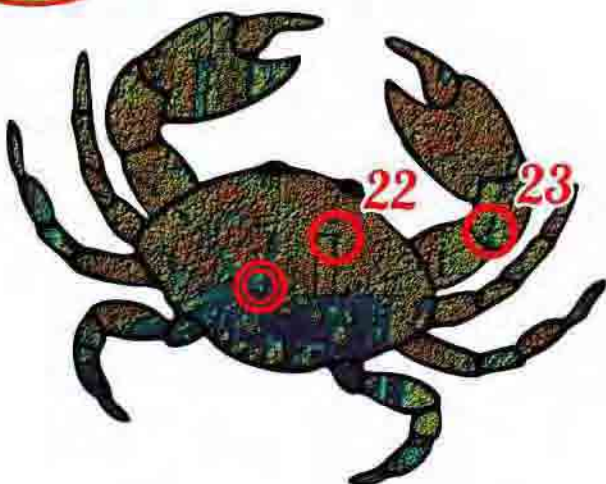
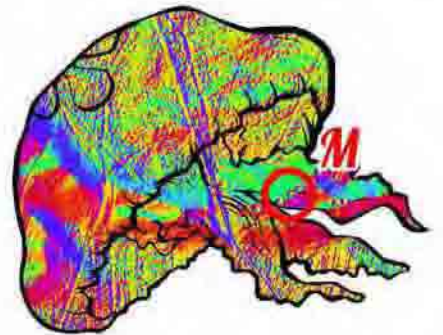
4,6 km, 23 Pk, limit czasu: 130' + 35'

Ryba, krab i meduza trzymają się planu mapy... ale konik morski trochę zwariował i solidnie namieszał. Niektóre jego fragmenty poprzestawiały się, a dwa nawet odbiły jak w lustrze. Twoim zadaniem jest przywrócić porządek — dopasować konika do reszty i potwierdzić 22 punkty kontrolne.



Mapa składa się z różnych typów opracowań: hipsometrii, ekspozycji stoków, ortofotomapy, wariantów pokrycia terenu oraz aktualnej (czasami niepełnej) mapy BnO lub mapy topograficznej. Aktualność niektórych fragmentów może być myląca.

Budowa trasy: Izabella Kaim (Pino 780)
tel.: 518 025 052



Czterech jeźdźców prokrastynacji


Większość z nas się z nimi spotkała podczas pandemii i/lub pracy zdalnej... Przyjechali na koniach pokrytych mapami niepełnymi ale aktualnymi, sami z niechlujstwa odziali się w szaty z map z poprzednich edycji Sosnowych Klimatów. Mieli jednak na tyle przyzwoitości, że przynajmniej PK w terenie są na takich samych elementach jak na mapie. Trzy chmurki z drożnią trzeba dopasować do chmurzek nad ich głowami jeźdźców a czwarta, pokrywająca się częściowo z lampą należy dopasować samodzielnie. Wszystkie elementy oprócz chmurzek są w planie mapy.

4,8 KM, 18 PK, LIMIT CZASU: 120' + 40'



Budowa trasy: Andrzej Kaim (01no 80/2018/1)
Tel. 518 642 920

122



IX Sosnowe Klimaty

100 m

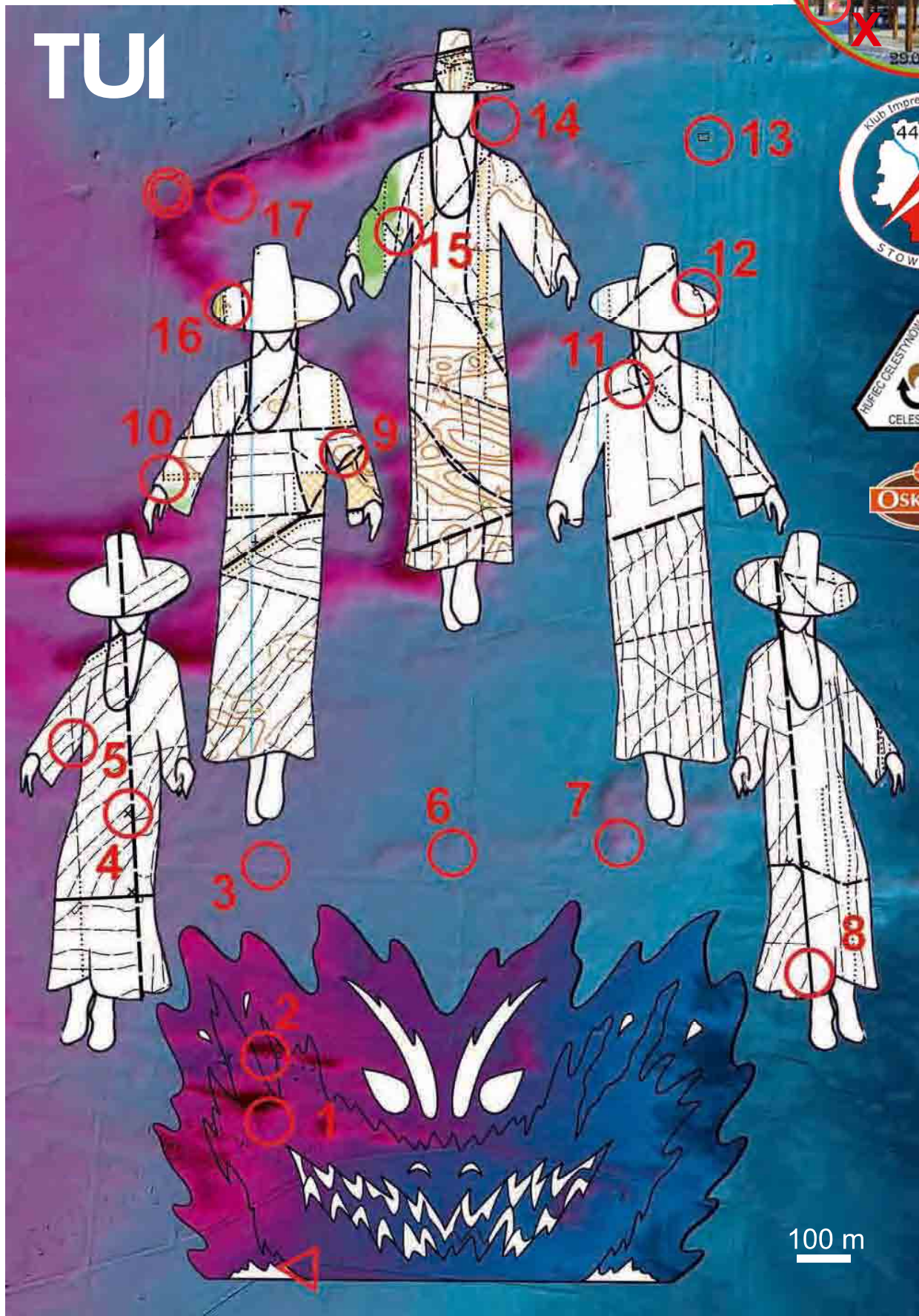
SAJA BOYS ZROBILI SIĘ NIEGRZECZNI

Saja Boys zrobili się niegrzeczni, przybrali demoniczną formę i zaczęli występ. Gwi-Ma to lubi! Czterech chłopców pozamieniało się miejscami i zlustrowało, Trzech zostało tylko z drożnią. Potwierdź 18 PK i nie zapomnij zajrzeć do drewni.

4,0 KM, 18 PK, LIMIT CZASU: 120' + 40'



TUI



Budowa trasy: Andrzej Kaim (01no 80/2018/1)
Tel.: 518 642 920

IX Sosnowe Klimaty

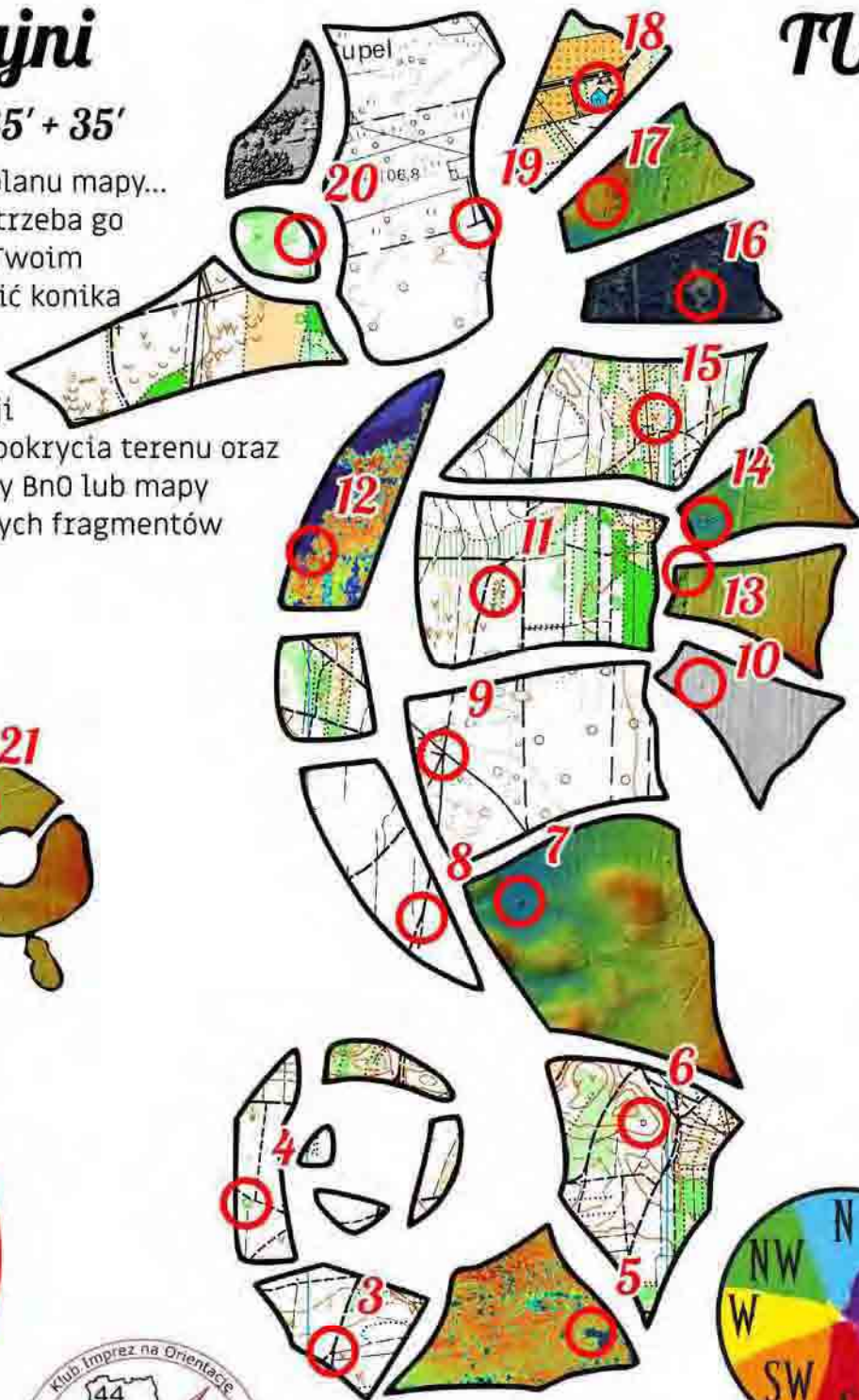
100 m

W Morskiej Stajni

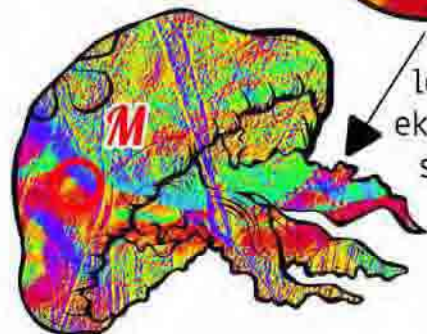
4,4 km, 22 PK, limit czasu: 135' + 35'

Ryba, krab i meduza trzymają się planu mapy... a konik morski lekko się pogubił i trzeba go z powrotem dopasować do reszty. Twoim zadaniem jest prawidłowo umieścić konika i potwierdzić 22 punkty kontrolne.

Mapa składa się z różnych typów opracowań: hipsometrii, ekspozycji stoków, ortofotomapy, wariantów pokrycia terenu oraz aktualnej (czasami niepełnej) mapy Bn0 lub mapy topograficznej. Aktualność niektórych fragmentów może być myląca.



Budowa trasy: Izabella Kaim (Pino 780)
tel: 518 025 052



legenda ekspozycji stoków



IX Sosnowe Klimaty

